



NATIONAL
GEOGRAPHIC

HORS-SÉRIE

FÉVRIER-MARS 2017

LES PLUS BEAUX
PARCS
NATIONAUX
DU MONDE

76 PARCS SUR 5 CONTINENTS

BEL : 7,30 € - CH : 11 CHF - CAN : 12,99 CAD - LUX : 7,30 € - DOM Avion : 9 € ; Bateau : 7,30 € - Zone CFP Bateau : 1 000 XPF.

PRISMA MEDIA

M 06672 - 23H - F : 6,90 € - RD



PARC DE BANFF



NAVIGUER SUR LES LACS CANADIENS

PARC KRUGER



SAFARI-PHOTO EN AFRIQUE DU SUD

PARC DE LUSHAN



RANDONNÉE MAGIQUE EN CHINE

 NATIONAL
GEOGRAPHIC

TRAVELER

NOUVEAU

Récits et
expériences



Blogs et
photos



Destinations
incontournables



Adresses de
globe-trotters



VOYAGES
EXPÉRIENCES
RÉCITS

Poursuivez l'expérience sur



TRAVELER, LES NOUVELLES FAÇONS DE VOYAGER



Un grimpeur intrépide
explore une nouvelle voie
dans le parc national
de Zion, Utah (États-Unis).

ÉDITO

Retrouver le lien originel avec la nature

Il y a quelque chose de profondément saisissant dans la dimension et la beauté des parcs nationaux disséminés sur toute la planète. Depuis la création de celui de Yellowstone par le président américain Ulysses S. Grant, en 1872, l'idée de protéger la faune et la flore qu'ils abritent et d'assurer l'émerveillement de chaque visiteur désireux s'imprégner de leur grandeur a essaimé sur tous les continents. Mais ces parcs sont bien davantage que des espaces sauvages préservés. Ils s'adressent à nos souvenirs les plus enfouis, à un savoir caché au plus profond de nous-mêmes, lié à notre relation très ancienne avec l'environnement naturel. Ils inspirent une forme de vénération, et ont le pouvoir d'éveiller nos sens et

de nous faire sentir vivant. Leur splendeur infinie offre une échappatoire au stress et à l'agitation, et la possibilité de vivre des expériences inoubliables. Même chez ceux qui ne sont pas familiers avec la nature indomptée, ces parcs instillent du respect par leur caractère vierge. Et comme l'a écrit John Muir, l'ancêtre des écologistes, ils distillent le désir de «jeter une miche de pain et une livre de thé dans un vieux sac, et de sauter par-dessus la clôture». Dans les pages qui suivent, vous trouverez 76 des parcs nationaux les plus beaux et les plus étonnants du monde. Ils nous proposent des aventures et des plaisirs divers, mais tous ont le même pouvoir de nous rendre humbles, de nous revigorer et de nous inspirer. *La rédaction*

Ces pictogrammes vous indiquent quels types d'activités vous pouvez pratiquer dans chaque parc :



Visite
culturelle



Randonnée
et aventure



Hébergement
et camping



Animaux
domestiques



Circuit en
voiture



Observation
de la faune

Les chutes Victoria, dans
le parc national éponyme, entre
la Zambie et le Zimbabwe.
Majestueuses, elles sont aussi
localement connues sous le nom
de « la fumée qui gronde ».





Sommaire

Carte du monde	8
CHAPITRE 1	10
Amérique du Nord Au pays des canyons et des grands lacs	
CHAPITRE 2	34
Amérique centrale et du Sud Au paradis des jaguars et des lamas	
CHAPITRE 3	52
Europe Le berceau de toutes les légendes	
CHAPITRE 4	74
Asie Brumes, jungles et montagnes	
CHAPITRE 5	92
Afrique Fascination du monde sauvage	
CHAPITRE 6	108
Australie et Nouvelle-Zélande Coraux et paysages lunaires	
Index des voyages	127



Le soleil couchant embrase
les montagnes Bleues (Blue
Ridge) dans le parc national
de Shenandoah, en Virginie.



Amérique du Nord

- 1 Acadia, parc national, Maine, États-Unis, p. 50
- 2 Badlands, parc national, Dakota du Sud, É.-U., pp. 32–33
- 3 Banff, parc national, Alberta, Canada, pp. 14–17
- 4 Barrancas del Cobre, parc national, Mexique, p. 72
- 5 Bryce Canyon, parc national, Utah, É.-U., p. 51
- 6 Crater Lake, parc national, Oregon, É.-U., p. 50
- 7 Denali, parc national, Alaska, É.-U., p. 106
- 8 Everglades, parc national, Floride, É.-U., p. 106
- 9 Grand Canyon, parc national, Arizona, É.-U., pp. 18–19
- 10 Grand Teton, parc national, Wyoming, É.-U., p. 26
- 11 Great Smoky Mountains, parc national, Caroline du Nord/Tennessee, É.-U., p. 33
- 12 Gros-Morne, parc national, Terre-Neuve, Canada, p. 125
- 13 Jasper, parc national, Alberta, Canada, p. 16
- 14 Joshua Tree, parc national, Californie, É.-U., pp. 124–125
- 15 Mesa Verde, parc national, Colorado, É.-U., p. 124
- 16 Olympique, parc national, Washington, É.-U., pp. 28–29
- 17 Redwood, parc national, Californie, É.-U., p. 91
- 18 Shenandoah, parc national, Virginie, É.-U., p. 90
- 19 Vallée de la Mort, parc national, Californie/Nevada, É.-U., pp. 30–31
- 20 Volcans d'Hawaii, parc national, Hawaii, É.-U., pp. 20–21
- 21 Waterton-Glacier, parc international de la paix, É.-U./Canada, p. 32
- 22 Wrangell-St. Elias, parc national, Alaska, É.-U., p. 13
- 23 Yellowstone, parc national, Wyoming/Idaho/Montana, É.-U., pp. 24–27
- 24 Yosemite, parc national, Californie, É.-U., pp. 22–23
- 25 Zion, parc national, Utah, É.-U., p. 91



Amérique centrale et du Sud

- 26 Canaima, parc national, Venezuela, pp. 48–49
- 27 Galápagos, parc national, Équateur, p. 107
- 28 Iguazú, parc national, Argentine/Brésil, p. 37
- 29 Los Glaciares, parc national, Argentine, p. 40
- 30 Manuel-Antonio, parc national, Costa Rica, pp. 44–47
- 31 Poás, parc national, Costa Rica, p. 46
- 32 Tikal, parc national, Guatemala, pp. 42–43
- 33 Torres del Paine, parc national, Chili, pp. 38–41

Europe

- 34 Dingle, péninsule, Irlande, p. 66
- 35 Doñana, parc national, Espagne, pp. 62–63
- 36 Jotunheimen, parc national, Norvège, p. 33
- 37 Killarney, parc national, Irlande, pp. 64–67
- 38 Lake District, parc national, Angleterre, p. 73
- 39 Mercantour, parc national, France, pp. 70–71
- 40 Nordvest-Spitsbergen, parc national, Svalbard, Norvège, pp. 68–69
- 41 Peak District, parc national, Angleterre, p. 51
- 42 Pembrokeshire, parc national côtier, pays de Galles, p. 58
- 43 Plitvice, parc national des lacs de, Croatie, pp. 60–61
- 44 Snowdonia, parc national, pays de Galles, pp. 56–59
- 45 South Downs, parc national, Angleterre, p. 90
- 46 Parc national suisse, Suisse, p. 55
- 47 Vatnajökull, parc national, Islande, p. 125

Asie

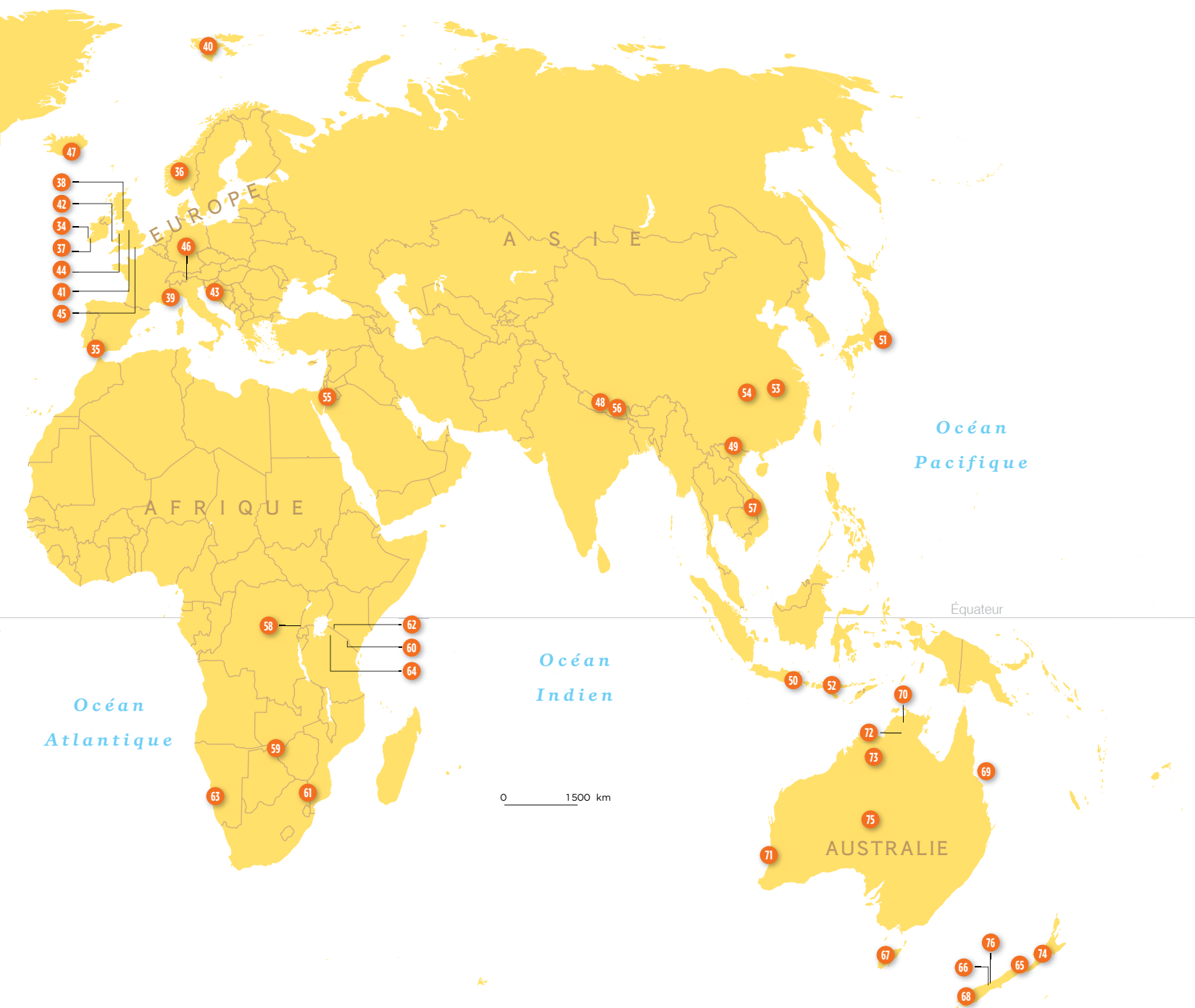
- 48 Annapurna, aire de conservation, Népal, p. 80
- 49 Ba Bè, parc national, Viêt Nam, pp. 88–89
- 50 Bromo Tengger Semeru, parc national, Indonésie, pp. 86–87
- 51 Fuji-Hakone-Izu, parc national, Japon, p. 77
- 52 Komodo, parc national, Indonésie, p. 107
- 53 Lushan, parc national, Chine, pp. 82–83
- 54 Mont Tianmen, parc national, Chine, p. 33
- 55 Pétra, parc national archéologique, Jordanie, p. 73
- 56 Sagarmatha, parc national, Népal, pp. 78–81
- 57 Virachey, parc national, Cambodge, pp. 84–85

Afrique

- 58 Bwindi, forêt impénétrable, parc national, Ouganda, p. 107
- 59 Chutes Victoria, parc national, Zambie/Zimbabwe, p. 95
- 60 Kilimanjaro, parc national, Tanzanie, p. 102
- 61 Kruger, parc national, Afrique du Sud, pp. 96–97
- 62 Masai Mara, réserve nationale, Kenya, pp. 98–99
- 63 Namib-Naukluft, parc national, Namibie, pp. 104–105
- 64 Serengeti, parc national, Tanzanie, pp. 100–103

Australie et Nouvelle-Zélande

- 65 Abel Tasman, parc national, Nouvelle-Zélande, p. 124
- 66 Aoraki/Mont Cook, parc national, Nouvelle-Zélande, p. 51
- 67 Cradle Mountain-Lake St. Clair, parc national, Australie, p. 125
- 68 Fiordland, parc national, Nouvelle-Zélande, pp. 116–119
- 69 Grande Barrière de corail, Australie, pp. 114–115
- 70 Kakadu, parc national, Australie, pp. 120–123
- 71 Nambung, parc national, Australie, p. 111
- 72 Nitmiluk, parc national, Australie, p. 122
- 73 Purnululu, parc national, Australie, p. 91
- 74 Tongariro, parc national, Nouvelle-Zélande, pp. 112–113
- 75 Uluru-Kata Tjuta, parc national, Australie, p. 72
- 76 Westland Tai Poutini, parc national, Nouvelle-Zélande, p. 118



Les plus beaux parcs nationaux du monde



CHAPITRE 1

Amérique du Nord

**Lever de soleil et pleine
lune** derrière le Half Dome
dans le parc national
de Yosemite, en Californie
(États-Unis).



Au pays des **canyons** et des grands lacs



Premier pays à avoir protégé ses grands espaces pour les générations futures, l'Amérique du Nord regorge de formations géologiques uniques au monde et spectaculaires.

Le statut de parc national est un concept nord-américain par excellence. Comme l'a déclaré un jour le président Franklin D. Roosevelt : « L'idée fondamentale derrière les parcs... est que le pays appartient au peuple, qu'il s'engage dans un processus d'enrichissement de nos vies à tous. » Les parcs américains enrichissent la vie de leurs visiteurs depuis 1872, année où un autre président, Ulysses S. Grant, signa l'acte de naissance de Yellowstone, le premier parc national du monde, dans le but de préserver un vaste environnement pour le bonheur des générations futures.

Outre qu'elle est le premier continent à avoir officialisé la protection d'espaces vierges, l'Amérique du Nord offre une étonnante diversité de paysages. C'est ainsi que le voyageur passe des montagnes enneigées et des lacs d'altitude des parcs nationaux canadiens de Banff et de Jasper à la forêt baignée d'un brouillard humide du parc national Olympique, dans l'État de Washington, avant d'atteindre, plus au sud, les immenses séquoias de Californie et les stratifications géologiques du Grand Canyon, dans l'Arizona. Qui plus est, certains parcs nationaux

recèlent et protègent quelques-unes des merveilles les plus spectaculaires d'Amérique du Nord, du lac le plus profond du continent à ses sommets les plus élevés et à ses points les plus bas. En une journée de voiture, on passe, sans cesser de s'émerveiller, des forêts caduques de la Sierra Nevada, dans le parc national de Yosemite, aux plaines salées de la Vallée de la Mort.

Des roches noires et des laves en fusion du parc national des volcans d'Hawaii aux plages de galets brumeuses du parc national d'Acadia, dans le Maine, peu de parcs sur d'autres continents répondent aussi bien aux besoins des passionnés de nature que des familles voyageant dans une voiture confortable. Quelques-unes des plus belles routes du monde sinuent à travers ces espaces où paissent élans et bisons, et où les ours se déplacent en toute quiétude. Faciles d'accès, nombre de ces parcs permettent de faire l'expérience de leur immensité. Et pour ceux qui souhaitent sortir des sentiers battus, d'innombrables chemins de randonnée mènent à la rencontre d'une majesté sauvage et d'une tranquillité apaisante, loin de la frénésie et des soucis de la vie quotidienne.

CARTE ① Parc national Wrangell-St. Elias (Alaska, États-Unis) ② Parc national de Banff (Canada) ③ Parc national de Jasper (Canada) ④ Parc national du Grand Canyon (É.-U.) ⑤ Parc national des volcans d'Hawaii (É.-U.) ⑥ Parc national de Yosemite (É.-U.) ⑦ Parc national de Yellowstone (É.-U.) ⑧ Parc national de Grand Teton (É.-U.) ⑨ Parc national Olympique (É.-U.) ⑩ Parc national de la vallée de la Mort (É.-U.)



WRANGELL-ST. ELIAS

Parc national, Alaska 1



Une journée dans le parc

Le parc est isolé et son accès peut être problématique, aussi ceux qui n'ont pas une grande expérience de la nature s'inscriront auprès d'une agence de rafting, de randonnée ou de kayak. Empruntez la Nabesna Road pour des balades faciles et des points de vue sur les montagnes.

Situation

Cet immense parc d'Alaska se trouve à 325 km à l'est d'Anchorage.

S'y rendre

D'Anchorage, prenez l'AK1 nord jusqu'à l'une des deux entrées non goudronnées du parc, ou louez un avion.

***Vue aérienne de la toundra** dans le parc national de Wrangell-St. Elias, immense territoire isolé du sud-est de l'Alaska.*





BANFF

Parc national, Alberta, Canada 2

Difficile de ne pas rester bouche bée au fur et à mesure que la transcanadienne s'enfonce au cœur du parc de Banff. Sur cette route sinuant sur 480 km à travers les Rocheuses canadiennes, la courbe des sommets façonnés par les champs de glace et les glaciers, et le spectacle des chutes d'eau se jetant dans les rivières tumultueuses et les lacs glaciaires ont quelque chose de fascinant. Devant cette majesté, on imagine sans peine la joie des ouvriers trouvant leur première source d'eau chaude en 1883, alors qu'ils construisaient le chemin de fer qui allait ouvrir la voie à des millions de visiteurs émerveillés.

En matière de sports d'hiver, le parc bénéficie d'une des plus longues périodes d'enneigement d'Amérique du Nord (de novembre à mai), et de trois stations de ski lovées dans ses replis. Le Banff

Gondola, un téléphérique, conduit au sommet de Sulphur Mountain (2282 m), d'où l'on peut admirer pas moins de six chaînes de montagnes.

De Banff, la paisible Bow Valley Parkway mène au lac Louise, le lieu habité en permanence le plus haut du Canada. Ici, les paysages sont d'une beauté à couper le souffle. Flânez sur la rive du lac ou lancez-vous sur le Six Glaciers Trail, un sentier de randonnée de 10 km avec des panoramas stupéfiants et un accès aux ►

Alimenté par les glaciers, le lac Peyto, dans le parc de Banff, est le lieu de rendez-vous des wapitis.



glaciers. Ne manquez pas le lac Moraine, niché dans la vallée des Dix Pics le long de la ligne de partage des eaux. La balade vaut à elle seule le voyage, sans parler des photos inoubliables à prendre depuis la rive du lac.

La Icefields Parkway sinue sur 232 km entre Banff et Jasper, et fait partie des plus belles routes du monde. Elle longe des lacs miroitants qui reflètent les sommets enneigés et les glaciers suspendus, et propose toutes sortes de points de vue. Des deux côtés de la route, la faune abonde: orignaux, wapitis (page précédente), ours noirs, caribous, mouflons d'Amérique, loups, etc.

À MOINS D'UNE JOURNÉE DE VOITURE

Parc national de Jasper, Canada 3



À 100 km de Banff, en prenant la superbe Icefields Parkway, Jasper offre un paysage rude et sauvage où cohabitent près de 70 espèces de mammifères. Ici, la survie du grizzli, du wapiti

et de l'orignal dépend du fragile écosystème du parc et du champ de glace Columbia. Avec plus de 1000 km de sentiers de randonnée et de pistes, le visiteur dispose d'innombrables moyens de découvrir des montagnes imposantes, des prairies alpines, des forêts touffues et des glaciers déchiquetés. Pour apprécier pleinement la quintessence sauvage de Jasper, c'est à pied ou à cheval qu'on découvre des joyaux isolés comme la vallée Tonquin (ci-dessus). Empruntez la Maligne Valley Road et imprégnez-vous de la beauté paisible du lac éponyme. De là, aventurez-vous sur la langue du glacier Athabasca (4,8 km), la partie la plus accessible du champ de glace Columbia.





Situation

Le parc de Banff se dresse au cœur des Rocheuses canadiennes, à environ une heure de Calgary, dans l'Alberta.

S'y rendre

En voiture ou bien en bus au départ de Calgary par la route transcanadienne qui coupe à travers le parc national.

À ne pas manquer

Pour un trajet vraiment magique, prendre la Bow Valley Parkway jusqu'au lac Louise, puis poursuivre jusqu'au paisible lac Moraine.

Les sommets du parc national de Banff dominent des canoës au rouge étincelant et des eaux scintillantes.

GRAND CANYON

Parc national, Arizona ⁴



Ce n'est qu'après avoir quitté votre véhicule et marché vers le rebord du Grand Canyon que vous commencez

à prendre la mesure des lieux que l'explorateur du ^{xix}^e siècle Wesley Powell qualifiait de « spectacle le plus sublime sur terre ».

Les dimensions mêmes du canyon sont saisissantes : plus de 4 900 km² de nature sauvage.

On peine à imaginer comment le fleuve Colorado a creusé cette étendue de roches striées – ce qu'il fait toujours, en révélant, aujourd'hui, des sédiments vieux de 1,8 milliard d'années.

La majorité des visiteurs arrivent par la South Rim, la rive sud. Ils peuvent prendre une navette qui descend Hermit Road, ou s'imprégner du spectacle à Mather Point. Ceux qui souhaitent vraiment tirer parti du parc emprunteront le Bright Angel Trail à dos de mulet ou à pied jusqu'au lit du canyon, où l'on peut passer la nuit. À moins d'opter pour une expédition en raft de plusieurs jours, une manière étonnante de découvrir les entrailles du défilé et le fleuve qui l'a creusé. Le must : assister à un coucher de soleil au sommet des falaises.

UNE JOURNÉE DANS LE PARC

Descendre au fond du canyon

Rendez-vous en voiture ou en bus à Hermit Point pour l'une des meilleures vues sur le canyon principal. Si vous êtes d'humeur intrépide, descendez à pied ou à dos de mulet le tortueux Bright Angel Trail. Le sentier mène au fond du canyon, où le fleuve Colorado continue de creuser la roche toujours plus profondément. Veillez à emporter suffisamment d'eau pour lutter contre la chaleur.



**Situation**

Le parc inclut les deux rives du fleuve Colorado dans le nord-ouest de l'Arizona. Il faut compter cinq heures de voiture pour passer des aires d'observation sur la rive sud à celles sur la rive nord.

S'y rendre

Le Grand Canyon est à 130 km de Flagstaff et à 450 km de Las Vegas.

À ne pas manquer

Grandview Point, près de l'entrée sud du parc, l'un des meilleurs spots où admirer le coucher de soleil sur le Grand Canyon.

***Crépuscule doré** sur le Wotan's Throne, sur la rive nord du parc national du Grand Canyon, en Arizona.*



Situation

Le parc est sur Big Island, la plus grande des îles de l'archipel, dans le sud.

S'y rendre

De l'aéroport d'Hilo, 47 km de route goudronnée conduisent à l'entrée du parc.

À ne pas manquer

Après la traversée de la forêt pluviale, le Crater Rim Drive mène à un point de vue sur le cratère du Kilauea Iki, d'où l'on peut emprunter un sentier circulaire.

Explosion spectaculaire de lave, de cendres et de vapeur dans le cratère du Kilauea Iki, dans le parc national des volcans d'Hawaii.



VOLCANS D'HAWAII

Parc national, Hawaï 5

Cette étendue fumante et constamment changeante de roches fuligineuses et de magma furieux abrite deux des volcans les plus actifs au monde : le Kilauea et le Mauna Loa. La masse grondante du Kilauea (« celui qui crache » en hawaïen) atteint 1250 m d'altitude et est en éruption continue depuis 1983. Le Mauna Loa (« longue montagne ») s'élève à 9150 m au-dessus de sa base située, elle, bien en-dessous du niveau de la mer, ce qui lui fait largement dépasser l'Everest. Le parc national des volcans d'Hawaï s'étend du littoral du Pacifique au sommet du Mauna Loa, avec des points de vue hors du commun sur les cônes cendreaux, les cratères béants et les forêts pluviales d'un vert vibrant qui prospèrent sur ces riches cendres volcaniques. L'isolement géographique de ces îles, formées par un point chaud volcanique sous-marin, est responsable du caractère unique de la faune et de la flore, à 90 % introuvables ailleurs. Le parc est conçu pour être parcouru en voiture, mais le Crater Rim Drive et la Chain of Craters Road se doublent de sentiers de randonnée. Une visite de l'observatoire et du musée permet de mieux comprendre l'histoire des explorateurs polynésiens et les fondements de la culture hawaïenne.



UNE JOURNÉE DANS LE PARC

Vue plongeante sur un cratère

Le centre d'informations des visiteurs et le Jaggar Museum initient à l'héritage culturel et volcanique du parc. Le Crater Rim Drive longe au plus près la caldera du Kilauea, le sommet du volcan. La Chain of Craters Road permet de redescendre vers le Pacifique.

YOSEMITE

Parc national, Californie 6



Le Yosemite offre le spectacle d'une multitude de phénomènes naturels grandioses : monolithes gigantesques, immenses prairies fleuries et séquoias géants vieux de plus de 3 000 ans. Cette ampleur majestueuse a inspiré des explorateurs et des artistes, comme Ansel Adams, dont les photographies du parc sont des icônes de la représentation des beautés de la nature. Chaque année, les paysages de la High Sierra attirent 4 millions de visiteurs, dont 90 % consacrent leur visite à la vallée de Yosemite. Une navette ou une promenade à pied sur le Valley Floor Loop vous mène à des sites comme El Capitan, le plus haut monolithe de granite au monde (900 m) et Bridalveil Fall, une chute d'eau de 190 m. Le Yosemite est un magnifique parc pour une excursion en voiture, mais les amateurs d'expériences authentiques disposent de 1300 km de chemins balisés. Il existe même un sentier de 13 km pour atteindre le sommet du célèbre Half Dome. On évitera les foules estivales en visitant le parc en hiver, quand ses roches et rivières couvertes de neige dégagent une impression de tranquillité absolue.

UNE JOURNÉE DANS LE PARC

Cascades géantes ou prairie fleurie

Prenez une navette dans la vallée de Yosemite pour voir ses grandes cascades et ses imposants monolithes. Puis dirigez-vous en voiture vers Wawona Tunnel pour jouir d'un splendide panorama. Ou encore faites une balade à travers des prairies immenses couvertes de fleurs, les Tuolumne Meadows.



**Situation**

Le parc englobe quelque 3000 km² de High Sierra californienne.

S'y rendre

Vers l'est depuis Merced (110 km) ou vers le nord depuis Fresno (100 km).

À ne pas manquer

Le panorama à Tunnel View, point de vue sublime sur les hauts lieux du parc : El Capitan, Half Dome, Sentinel Rocks et Bridalveil Fall.

***Les tours d'El Capitan** dominent la rivière Merced dans le paysage hivernal du parc national de Yosemite, en Californie.*





YELLOWSTONE

Parc national, Wyoming /Idaho/Montana 7

Premier parc national à avoir été créé au monde, Yellowstone exerce un grand pouvoir d'attraction sur l'imagination des amoureux de la nature. Le président Franklin D. Roosevelt évoquait le système des parcs nationaux américains en ces termes: «Les forêts sont les poumons de notre pays, elles purifient l'air et donnent une force nouvelle à notre peuple.» Quand on se retrouve au milieu de cet étrange paysage, on est tenté d'appliquer le commentaire de Roosevelt sur les forêts à la totalité des paysages de ce site remarquable.

Le passé géologique de Yellowstone a été très instable: une violente explosion, il y a quelque 640 000 ans, l'a remodelé en un paysage de cratères et de coulées de cendres où se sont formés les geysers, sources chaudes et fumerolles qui attirent aujourd'hui 3 millions de visiteurs par an. Yellowstone, à cheval sur la ligne de partage des eaux, permet de rencontrer une grande variété d'espèces endémiques de l'Ouest américain. C'est ainsi que les visiteurs empruntant la Grand Loop Road (230 km) aperçoivent fréquemment des bisons (ci-dessus), des cerfs muets ou des grizzlis.

Dans la partie nord du parc, vous verrez des sites remarquables comme le Grand Prismatic Spring, le plus grand bassin d'eau chaude du ►

Le geyser Great Fountain, l'une des nombreuses merveilles géothermiques du parc national de Yellowstone.



parc, aux couleurs de l'arc-en-ciel, si vives qu'on les croirait sorties de la palette d'un peintre. Un voyage au Yellowstone serait incomplet sans un arrêt à Old Faithful, le geyser connu pour la régularité de ses jets et de ses grondements. C'est la plus grande attraction du site, mais une visite à l'aube est un gage de tranquillité.

Si vous rêvez d'avoir pour vous seul un coin de ce parc très fréquenté, gardez votre véhicule et aventurez-vous sur un sentier de randonnée (il y en a quelque 1770 km). La plupart des visiteurs ne s'éloignent guère des voies principales, mais vous pourriez voir, du côté du canyon et de Hayden Valley, des cascades éblouissantes, des wapitis, des bisons et des élans broutant les hautes herbes de l'été.


À MOINS D'UNE JOURNÉE DE VOITURE

Parc national de Grand Teton ⁸



La fascinante beauté des formations rocheuses qui s'élèvent dans la partie Wyoming de la chaîne Teton nécessite un temps d'adaptation. Ce parc de 1260 km², proche de Yellowstone,

offre le spectacle de ses cimes imposantes qui dominent à plus de 2000 m les buissons d'armoise de la Jackson Valley, et qui se refléchissent dans les eaux paisibles du lac du même nom (ci-dessus). La Teton Park Road, longue de 32 km, vous conduit aussi près que possible des montagnes sans avoir à quitter votre voiture. Cette route touristique mène à des panoramas merveilleux, comme le lac Jenny, et au sentier de randonnée de 8 km qui va jusqu'aux chutes Hidden Falls. Visitez le parc à la fin de l'été, vous pourrez profiter du vaste ciel lumineux et des journées ensoleillées. Et tirer le meilleur parti des lacs enchâssés au pied de la chaîne et des prairies alpines.



**Situation**

D'environ 9 000 km², le parc national de Yellowstone couvre principalement le nord-ouest du Wyoming. Une petite partie s'étend dans le Montana et l'Idaho.


S'y rendre

En voiture, le parc est accessible via cinq entrées (du nord au sud). Il est également desservi par plusieurs aéroports proches.

À ne pas manquer

Un lever matinal pour contempler, sans la foule, le geyser Old Faithful, l'une des principales curiosités du parc.

***Les chutes inférieures** de la Yellowstone - qui prend sa source dans le Wyoming - grondent dans le grand canyon creusé par la rivière qui traverse le parc national.*

A photograph of a temperate rainforest. In the foreground, a large tree trunk is heavily covered in green moss and ferns. A dirt path leads into the forest. In the background, more trees are visible, some with moss hanging from their branches. The overall atmosphere is moist and vibrant green.

Situation

Dans le nord-ouest de l'État de Washington, sur la côte Pacifique, à l'ouest de Seattle.

S'y rendre

160 km de route au départ de Seattle.
Un ferry permet de raccourcir le voyage.

À ne pas manquer

La route sinueuse et panoramique menant à Hurricane Ridge, puis une randonnée à partir du centre d'information des visiteurs.

La forêt de Hoh, au cœur du parc national Olympique, dans l'État de Washington, est la plus grande forêt pluviale tempérée des États-Unis.



OLYMPIQUE

Parc national, Washington 9

Pouvez-vous imaginer être assis au milieu de bois flottés blancs comme des os avec en arrière-plan des rochers noirs suspendus au-dessus d'une plage enveloppée de brouillard ? Ou encore vous tenir au milieu d'une forêt pluvieuse surchargée de mousses et transpercée de rayons lumineux et, plus tard, dans une prairie fleurie bordée de montagnes ? Maintenant, imaginez que vous faites cette expérience en un seul voyage : les 3 730 km² du parc national Olympique couvrent en effet trois écosystèmes distincts de montagnes, de forêts et de bord de mer.

Aucune route ne traverse le parc de part en part à cause du massif des montagnes Olympiques qu'il englobe en partie. Mais c'est aussi bien, car un périple le long de l'U.S. 101 permet de découvrir ce parc dans toute sa diversité. En suivant Hurricane Ridge Road, vous verrez les splendeurs que sont la chaîne Olympique et le mont Olympe couronné d'un glacier. Dans la forêt de Hoh, vous randonnerez au milieu d'arbres ruisselants de pluie. Puis vous vous rendrez sur les plages tourmentées au bord du Pacifique. Celles de Rialto et de Ruby attirent les foules, mais rien n'altère leur beauté sauvage.

UNE JOURNÉE DANS LE PARC

Forêt pluviale ou bain de mer

Avec trois écosystèmes à découvrir, il est difficile de consacrer une seule journée à ce parc. À Hurricane Bridge, offrez-vous un aperçu des montagnes, puis dirigez-vous soit vers la forêt pluviale de Hoh, soit vers la magie des plages de Ruby ou de Rialto, couvertes de galets sombres. Ou encore suivez les sentiers côtiers autour d'Ozette.



VALLÉE DE LA MORT

**Parc national,
Californie/Nevada 10**



Conduire pour la première fois dans les canyons et les dunes étrangement paisibles de la Vallée de la Mort est une expérience sans pareille. Terre d'extrêmes unique et spectaculaire, le plus grand parc national américain au sud de l'Alaska, avec ses 13 500 km², est aussi le plus chaud et le plus sec du continent. Ses dépôts salins s'étalent à 86 m en-dessous du niveau de la mer, ce qui en fait le point le plus bas d'Amérique du Nord. Malgré la fournaise qui l'accable, la Vallée de la Mort recèle une beauté aride qui attire chaque année près d'un million de visiteurs.

Le parc n'est pas doté de beaucoup d'infrastructures, mais y passer la nuit permet de faire l'expérience d'un crépuscule et d'une aube sur le désert. En route vers Furnace Creek, vous roulez au-dessous du niveau de la mer. Faites une pause à Badwater Basin pour faire craquer le sel sous vos pas. Les montagnes Noires qui surplombent Badwater offrent des points de vue ahurissants sur Dante's View et Zabriskie Point. Quittez les routes goudronnées pour découvrir les vestiges de nombreuses mines abandonnées, et expérimentez le silence absolu, parfois troublé par le sifflement de la brise.

UNE JOURNÉE DANS LE PARC

Marcher sur un tapis de sel

Traversez l'étendue craquelée de Badwater Basin, qui s'étale jusqu'au pied de la chaîne de montagnes Panamint. Marchez sur la croûte feuilletée des dépôts salins. Poursuivez jusqu'aux roches sculptées par le vent de Zabriskie Point ou aux dunes de Stovepipe Wells.



**Situation**

Dans le désert brûlant du Mojave, à cheval entre la Californie et le Nevada.

S'y rendre

Rejoignez ce parc en voiture depuis Las Vegas (environ 200 km jusqu'à l'entrée).

À ne pas manquer

Le lever ou le coucher du soleil à Zabriskie Point, quand la lumière sublime les riches couleurs des roches dorées sculptées par le vent et le soleil.

Point le plus chaud et le plus sec
d'Amérique du Nord, le parc national de la Vallée de la Mort s'étend sur le versant oriental de la Sierra Nevada.

Les routes les plus fantastiques du monde

Ces rubans goudronnés qui traversent montagnes accidentées et formations géologiques bizarres permettent de découvrir des paysages renversants.



WATERTON-GLACIER



BADLANDS



Going-to-the-Sun Road et Entrance Road

WATERTON-GLACIER, ALBERTA/MONTANA (ÉTATS-UNIS)

Les routes principales du parc international de la Paix Waterton-Glacier ne servent pas seulement à se déplacer : elles sont deux de ses principaux attraits et comptent parmi les plus belles routes touristiques d'Amérique du Nord. Dans la partie Montana du parc, les visiteurs affluent sur Going-

to-the-Sun Road (80 km), qui serpente entre d'impressionnantes montagnes. Cette route est si prisée qu'il y a souvent des embouteillages – une raison de plus pour prendre un bus, que vous pouvez lâcher à l'un des nombreux arrêts pour vous dégourdir les jambes sur les 1130 km de sentiers de randonnée. Au cœur du parc national des Lacs-Waterton, dans l'Alberta, Entrance Road constitue une magnifique introduction : la route ondule dans la prairie, avant

de contourner les lacs après l'hôtel Prince de Galles, lequel jouit d'une vue unique sur la vallée. On peut apercevoir des ours noirs et des grizzlis.

Badlands Loop Road

DAKOTA DU SUD (ÉTATS-UNIS)

En franchissant l'entrée nord-est du parc national des Badlands, dans le Dakota du Sud, les visiteurs sont assurés d'être surpris au-delà de l'imagination. Les Badlands illustrent une géologie

unique en Amérique: une multitude de buttes d'aspect bizarre qui recèlent l'un des lits fossiles les plus riches du monde. À Big Badlands Overlook, vous pourrez découvrir une formation géologique étonnante qu'on appelle «*the Wall*». Long de 160 km, ce «mur» composé de pyramides striées entourées de plaines et de prairies façonne un paysage extraordinaire, érodé par l'eau depuis 500 000 ans. Les visiteurs peuvent braver les 144 km de la route ou consacrer une demi-journée à la boucle de 50 km dans la partie nord du parc.

donné au mont: «Porte du Ciel». Près de la cime, plusieurs sentiers parcourent la face abrupte de la montagne.

Le Chemin de la foi tente les audacieux avec ses longs tronçons vitrés offrant une vue sur les forêts, 1430 m plus bas.

Newfound Gap Road

GREAT SMOKY MOUNTAINS CAROLINE DU NORD/TENNESSEE (ÉTATS-UNIS)

Le parc national des Smoky Mountains, qui s'étend entre la Caroline du Nord et le Tennessee, est recouvert par

ment agréable en automne, quand la brume enveloppe les cimes flamboyantes des arbres.

Route de Sognefjellet

JOTUNHEIMEN (NORVÈGE)

Le parc national de Jotunheimen («le royaume des géants») forme un ensemble de sommets acérés, de collines venteuses et de lacs glaciaires. Le meilleur moyen pour découvrir ce royaume nordique consiste à suivre les 108 km de la route touristique nationale de Sognefjellet. À 1435 m d'altitude,



MONT TIANMEN



GREAT SMOKY MOUNTAINS



JOTUNHEIMEN

Route du mont Tianmen

MONT TIANMEN, HUNAN (CHINE)

Vue d'en haut, la route ressemble à un reptile replié sur lui-même au milieu de la végétation luxuriante du parc national du mont Tianmen, au nord-ouest de la province du Hunan, en Chine. Ce serpent de bitume sinue à flanc de montagne, et ses 99 virages à 180° font 1000 m de dénivelé. On s'arrête à la grotte Tianmen, une cavité naturelle dans la roche qui explique le surnom

certaines des plus belles forêts de feuillus du monde. La Newfound Gap Road démarre à 370 m d'altitude et grimpe jusqu'à 1539 m, reliant les deux principaux centres d'information ouverts aux visiteurs. Ce circuit de 65 à 70 km permet de voir le parc de son point le plus élevé, Clingman's Dome (2025 m), le plus haut sommet du Tennessee. Pour contempler le panorama, tournez sur Clingman's Dome Road et marchez un moment. L'excursion est particulière-

c'est le plus haut col de montagne d'Europe du Nord et l'une des meilleures routes du monde pour les cyclistes. Vous frôlez le bord du Sognefjord, le second plus long fjord du monde (204 km), et contournez des rivières et des cascades écumantes. Faites un arrêt pour marcher jusqu'à la chute d'eau de Feigumfossen (218 m) ou pour visiter la «*stavkirke*» (église en bois debout) d'Umes, l'une des plus anciennes de ce type (xii^e siècle) en Norvège.

Amérique centrale et du

*Eaux translucides de Playa
Espadilla, l'une des plages du
parc national Manuel-Antonio,
au Costa Rica.*



Sud

Au paradis des jaguars et des lamas



Les chutes d'eau les plus hautes, les sommets les plus élevés, les lacs les plus profonds, la faune la plus rare... les parcs nationaux de ce continent rivalisent de démesure.

Les parcs sauvages et accidentés de l'Amérique centrale et de l'Amérique du Sud proposent au voyageur intrépide des plaisirs illimités.

Les merveilles naturelles qu'ils offrent au regard sont d'une démesure épique et une fête pour l'œil : glaciers largement déployés, jungles épaisses, sommets acérés qui appellent à l'ascension... Nombre de ces parcs sont difficiles d'accès parce qu'ils doivent leur beauté préservée aux montagnes et aux forêts qui les protègent. Mais cela fait partie de leurs attraits : au bord d'une chute d'eau ou au cœur de la jungle humide retentissant des cris de singes et d'oiseaux, chacun peut trouver sa voie dans un monde perdu et d'autant plus précieux.

Au Chili, dans le parc national Torres del Paine, les monolithes colossaux se réfléchissant dans les eaux des lacs sont une parfaite illustration de la formidable beauté des Andes. Vous pouvez arpenter des jours durant ces champs de roches sans en épuiser la magnificence.

Au Costa Rica, la mangrove du parc national Manuel-Antonio s'entremêle jusqu'à des plages immaculées protégées par des barrières de corail. Dans le parc voisin du volcan Poás, le paysage est lunaire et nourrit des plantes hors du commun. Au Venezuela, au cœur du parc national Canaima, la chute Salto Ángel plonge vers la jungle d'une hauteur telle que l'eau se transforme en vapeur avant de toucher terre. Et à Tikal, au Guatemala, les racines qui se fraient leur chemin entre les allées pavées protègent depuis des siècles la beauté des ruines des temples mayas.

En observant attentivement, vous constaterez la profusion des animaux qui sont chez eux dans ces parcs : jaguars, lamas, papillons scintillant comme des diamants, singes bavards se balançant dans la canopée... Pour qui cherche l'aventure, une telle virginité est enivrante. Plus vous regarderez ces paysages de jungles brumeuses et de rivières tumultueuses, plus il vous restera à voir et à découvrir.

CARTE ① Parc national de l'Iguazú (Argentine/Brésil) ② Parc national Torres del Paine (Chili)
③ Parc national Los Glaciares (Argentine) ④ Parc national Tikal (Guatemala) ⑤ Parc national Manuel-Antonio (Costa Rica) ⑥ Parc national Poás (Costa Rica) ⑦ Parc national Canaima (Venezuela)



IGUAZÚ

Parc national, Argentine/Brésil 1



Une journée dans le parc

La beauté spectaculaire des 19 principales chutes de l'Iguazú et de ses 275 cascades plus discrètes s'apprécie en choisissant l'un des deux circuits de randonnée du côté argentin du parc. Le « circuit inférieur » vous mène plus près des chutes, comme celle de la Gorge du Diable.

Situation

À cheval sur l'État de Misiones en Argentine et l'État du Paraná, au Brésil.

S'y rendre

Des vols directs relient les chutes à différentes villes d'Argentine et du Brésil.

Les chutes de l'Iguazú alimentent de nombreuses cascades hautes de 60 à 80 m.





TORRES DEL PAINE

Parc national, Chili ²

Tout ce qu'il y a à faire pour comprendre que les Torres del Paine sont l'un des plus beaux spectacles du monde, c'est lever les yeux vers les pics granitiques jaillissant à plus de 2 000 m de la steppe patagonienne. Dominé par des pinacles et des flèches dus aux milliers d'années d'érosion glaciaire qui ont façonné la chaîne de Cerro Paine, ce parc de 2 420 km² situé au cœur de la Patagonie est

l'une des perles de l'Amérique du Sud. Et si ces géants de pierre vertigineux constituent son principal attrait, les visiteurs découvrent vite d'autres beau-

tés, comme les glaciers teintés de bleu, les sombres forêts de pins. Et les lacs, dont la surface étincelante est toujours fascinante.

Par beau temps, les vues panoramiques se multiplient, mais ici la météo est si variable qu'on est assuré que rien ne sera pareil entre le matin et le soir. Le parc abrite également toutes sortes d'animaux sauvages : des condors des Andes, des flamants flamboyants et – peut-être les plus intéressants de tous – des guanacos (ci-dessus), apparentés aux lamas, qui se dissimulent dans les replis de la roche pour échapper aux pumas. ►



Lacs, glaciers et montagnes dominant le parc Torres del Paine, en Patagonie.



Le moyen de loin le plus excitant pour découvrir le parc consiste à suivre le circuit bien aménagé des sentiers « W », avec ses hôtels et ses *refugios*, abris sommaires où le visiteur peut se reposer, prendre une douche et un repas, avant de poursuivre sa randonnée. Les amateurs d'expériences plus rustiques peuvent camper à l'extérieur des refuges. La totalité du circuit, 84 km, permet de faire le tour des massifs en dominant les lacs. Et comme le soleil se couche tard en été, les occasions sont nombreuses de faire halte pour admirer les célèbres pics se reflétant dans des eaux glaciaires piquetées d'icebergs.


À MOINS D'UNE JOURNÉE DE VOITURE

Parc national Los Glaciares 3



Le deuxième plus grand parc d'Argentine, Los Glaciares, représente une section des Andes australes dominée par la neige et la glace. Ici, les glaciers (à gauche) constituent l'attraction

principale : recouvrant à peu près la moitié de la superficie du parc, ils descendent lentement des montagnes par centaines. Dans la partie nord, ils se combinent avec des lacs, des forêts et des montagnes, ce qui confère une très grande beauté à ces paysages, dont le Fitz Roy (3405 m) est la pièce maîtresse. Au sud, le glacier Perito Moreno est en passe de devenir l'une des plus grandes curiosités naturelles d'Argentine. Si vous n'avez pas envie de fixer des crampons à vos chaussures pour vous aventurer sur le glacier, il existe des plateformes d'observation. L'aéroport d'El Calafate, à la lisière méridionale du parc, est une bonne base d'exploration des environs.





Situation

Torres del Paine se trouve en Patagonie, à l'extrémité méridionale du Chili, à 2000 km au sud de Santiago.


S'y rendre

En bus à partir de Santiago, ou en avion jusqu'à Punta Arenas, puis El Calafate.

À ne pas manquer

La randonnée sur les célèbres sentiers « W » permet de passer la nuit dans des refuges avant de reprendre son excursion.

***Le soleil levant** illumine la roche dorée dans le parc national Torres del Paine, au Chili.*



Situation

Au cœur de la jungle guatémaltèque, à environ 65 km de San Benito.

S'y rendre

On rejoint Tikal par avion, de Flores, El Remate ou Belize. À l'aéroport, un bus conduit aux ruines.

À ne pas manquer

La Grande Place, cœur du complexe cérémonial. Admirez la vue sur le Temple I pendant l'ascension de la colline en direction de la place.

Les ruines antiques qui s'élèvent dans le parc national de Tikal, au Guatemala, forment l'un des sites les mieux préservés de la civilisation maya précolombienne.



TIKAL

Parc national, Guatemala 4

Fermez les yeux, et imaginez que vous vous frayez un chemin dans une jungle brumeuse, environné de singes hurleurs et de toucans brailards. Et qu'après avoir traversé un voile de végétation, vous vous retrouvez dans les ruines d'un monde disparu. Voilà ce qu'il se passe quand on entre sur le site des pyramides de Tikal. Enchâssé au cœur d'une forêt qui a contribué à préserver l'intégrité de cette période de la civilisation maya, le parc de Tikal rassemble des vestiges de temples, de palais et de places publiques qui témoignent de son passé chargé d'histoire. Tikal fut jadis le cœur de l'un des plus puissants royaumes de l'ancien monde maya. Bien qu'une partie de ces édifices remonte au IV^e siècle av. J.-C., la cité connut son apogée durant la période classique et fut l'épicentre du pouvoir politique, commercial et militaire. Ce qui rend Tikal si magique, c'est l'union intime de ses bâtiments avec la jungle environnante, comment lianes et branches basses ont infiltré les chaussées reliant les temples. Restez suffisamment longtemps pour que, une fois le calme revenu parmi les animaux de la jungle, vous puissiez apprécier le caractère sacré de ce site antique.

UNE JOURNÉE DANS LE PARC

Escalader les temples

Déambulez entre les pyramides, escaladez un temple pour dominer la jungle... et passez la nuit dans un lodge ou un hôtel du parc pour profiter du soir et de l'aube, quand la foule n'est pas encore là, et que singes et oiseaux ont repris possession des lieux.







MANUEL-ANTONIO

Parc national, Costa Rica 5


Créé en 1972, Manuel-Antonio est petit en taille, mais grand en richesses naturelles. Des points de vue depuis les collines du parc permettent, y compris aux photographes novices, de faire des clichés vraiment étonnants : des îles surgissent des eaux turquoise parsemées de coraux, la mer s'écrase sur la jungle préservée et la mangrove rampe sur le sable immaculé des plages...

Réputé pour ses chemins de randonnée, ses piscines naturelles propices aux bains de mer et ses fonds favorables à la pêche sous-marine, Manuel-Antonio attire chaque année plus de 150 000 visiteurs, qui viennent se prélasser dans ce mélange parfait de jungle et de sable.

La forêt touffue du parc abrite une faune colorée : 184 sortes d'oiseaux et 109 espèces de mammifères. Vous apercevrez les queues écailleuses des iguanes, les dos hirsutes des paresseux, le plumage brillant des toucans et les saïmiris (ci-dessus), qui sautent d'arbre en arbre en vocalisant à tue-tête. Au large, le spectacle des baleines et des dauphins qui bondissent hors de l'eau n'est pas rare.

Le parc est bordé d'anses et de plages : Manuel-Antonio, Espadilla Sur, Teloro et Playita. Les deux premières sont séparées par un pont de sable, le *tombolo*. On peut ainsi ►

Le parc national Manuel-Antonio, au Costa Rica, est réputé pour ses plages immaculées, ses récifs de corail et ses sentiers de randonnée.



déambuler de plage en plage et profiter du soleil et des récifs près des hauts-fonds. La plongée avec bouteilles ou le snorkling sont des activités prisées. Les gros poissons – comme le marlin et le voilier – font de ce parc l'un des meilleurs endroits où s'adonner à la pêche sportive. Les visiteurs peuvent aussi s'essayer à toutes sortes de pratiques, comme l'équitation le long des plages ou le kayak de mer.

Le plus petit parc du Costa Rica devient plus couru chaque année, mais il y a toujours moyen de profiter de cet espace précieux sans subir la foule. Quatre sentiers de randonnée, tous assez courts, permettent de passer des plages écrasées de soleil à l'ombre de la forêt. Partez tôt le matin, avant l'arrivée des groupes.


À MOINS D'UNE JOURNÉE DE VOITURE

Parc national Poás, Costa Rica 6



À 180 km de Manuel-Antonio et 48 km de la capitale San José, le petit parc national Poás offre un paysage lunaire de grand intérêt. Il abrite l'un des volcans les plus actifs du monde.

L'histoire de ses éruptions remonte à plus de 11 millions d'années. Le site regorge de prodiges étranges : des cratères qui changent de place, et des plantes, telle la *sombrilla de pobre* (parapluie du pauvre), qui s'accrochent au rebord de ces cratères, résistant vaillamment aux fumées et aux bouffées de gaz qui tentent régulièrement de freiner leur avancée. L'activité volcanique constante dans le parc fait que le cratère principal change régulièrement d'aspect – récemment, il s'est rempli d'une eau turquoise trouble, d'où s'élèvent des volutes de vapeur de soufre. Plusieurs sentiers permettent d'approcher du cratère principal et de la forêt d'altitude.





Situation

Le parc Manuel-Antonio se trouve sur la côte Pacifique du Costa-Rica, au sud de la capitale San José.


S'y rendre

À 140 km de San José ou 70 km de Playa de Jacó.

À ne pas manquer

Une randonnée jusqu'à la plage Manuel-Antonio pour tremper vos orteils dans la mer, avant de poursuivre sur Espadilla Sur et le sommet de Punta Catedral.

Sous la surface des eaux chaudes et tranquilles du parc national Manuel-Antonio se trouvent des récifs coralliens.



Situation

Dans le sud-est du Venezuela, le long de la frontière avec le Brésil et le Guyana.

S'y rendre

Rejoindre le village de Canaima, puis trois solutions se présentent: la randonnée à pied, en bateau ou le survol en avion.

À ne pas manquer

Se tenir au pied des 979 m du Salto Ángel et regarder l'eau se changer en vapeur.

***Salto Ángel**, dans le parc national de Canaima, au Venezuela, est la plus haute chute du monde.*



CANAIMA

Parc national, Venezuela 7

La magnificence du parc national de Canaima réside dans le fait que tout ici est à une échelle monumentale.

À commencer par sa surface : ses 31 000 km² représentent trois fois et demi la superficie de la Corse. Puis il y a les *tepuis*. Ces plateaux qui émergent de la jungle et recouvrent environ les deux tiers de son territoire sont sacrés pour les Indiens Pemóns, pour qui le royaume des esprits se cache au milieu de ces roches. On comprend sans peine que ces éminences inspirent un tel respect. Le grès formant des à-pics est vieux de millions d'années et les sommets sont plats comme s'ils avaient été scalpés avec un gigantesque couteau. Le plus facile à escalader est sans doute le mont Roraima, mais le plus fréquenté est Auyantepui, théâtre de la scène la plus spectaculaire et emblématique du parc, la chute Salto Ángel. Avec ses 979 m, c'est la plus haute du monde, à tel point que l'eau se transforme en vapeur avant même d'atteindre le sol. On y parvient après avoir traversé la jungle ou en bateau. En chemin, on rencontre des trous d'eau où se rafraîchir et nager, des falaises à escalader et des points de vue uniques sur le paysage.

UNE JOURNÉE DANS LE PARC

En bateau pour Salto Ángel

Du village de Canaima, une barque à moteur mène aux abords de Salto Ángel. On randonne ensuite à travers la jungle épaisse jusqu'au pied de la chute. Si son débit le permet, on peut se rafraîchir dans l'une des piscines à sa base, ou on se laisse recouvrir des gouttelettes de vapeur pulvérisées par la cascade.



Les points de vue les plus **magiques** du monde

Une sélection de panoramas uniques pour une vision grandiose sur les grands espaces à perte de vue.



CRATER LAKE



ACADIA



Watchman Peak

CRATER LAKE, OREGON (ÉTATS-UNIS)

Les parois du cratère qui plongent à pic dans les eaux étonnamment bleues du lac confèrent au lieu une grandeur magique qui pénètre l'esprit et ne le quitte plus. Les falaises qui encerclent le parc de Crater Lake font 600 m de haut, et le lac – le plus profond des États-Unis – atteint les 580 m. Seul le mamelon sombre de l'île Wizard rompt la surface miroitante des eaux :

elle scintille l'été de nuances vertes et se couvre d'une blancheur éclatante l'hiver. Le Rim Drive (53 km) dispose de plusieurs points de vue d'où admirer le paysage, mais la tour de guet contre le feu sur le Watchman Peak offre une vue inégalée sur le lac et son île.

Mont Cadillac

ACADIA, MAINE (ÉTATS-UNIS)

Le parc national d'Acadia est un patchwork labyrinthique d'îles et

d'affleurements tissés autour de petites villes côtières et de propriétés privées, un paysage original adouci par l'étrange beauté de fréquents brouillards. Le parc est petit, mais ses plages de galets cernées par les forêts de pins ainsi que ses vieux phares attirent chaque année 2 millions de visiteurs. Les 32 km de la Loop Road, qui grimpe jusqu'au sommet du mont Cadillac (466 m), permettent d'embrasser du regard la plus grande partie de l'île

de Mount Desert. Garez-vous et suivez le Summit Trail : si vous atteignez le sommet à la bonne heure, vous serez parmi les premiers à voir le soleil se lever sur le continent nord-américain. Au retour, faites une pause à Frenchman Bay pour apprécier la vue sur l'archipel.

Aoraki/Mont Cook

ÎLE DU SUD, CANTERBURY (NOUVELLE-ZÉLANDE)

Une halte sur le sentier de ce parc national entouré de montagnes enneigées nous rappelle à quel point

des chalets d'étape mais, à partir du village de Mont Cook, des sentiers accèdent à des prairies et à des forêts pittoresques. En traversant la vallée Hooker, vous pourrez rencontrer une espèce de renoncule, la plus grande du monde : la Mount Cook lily.

The Roaches

PEAK DISTRICT (ANGLETERRE)

Environ 38 000 personnes vivent à l'intérieur des limites du parc national de Peak District. Mais même au milieu des manoirs et des cottages, certaines

au promontoire de The Roaches (« les roches »). Au fil du temps, le vent a sculpté cet agrégat minéral de toute beauté, qui s'élève à 505 m d'altitude.

Amphithéâtre de Bryce

BRYCE CANYON, UTAH (ÉTATS-UNIS)


Dans le parc national de Bryce Canyon, l'érosion naturelle s'est faite artiste : des éperons surgissent de terre telles des dents acérées rougeoyant dans la lumière déclinante de l'après-midi. L'érosion permanente de l'eau, qui les fissure, et celle du vent qui



AORAKI/MONT COOK



PEAK DISTRICT



BRYCE CANYON

nous sommes petits. Au cœur des Alpes du Sud de la Nouvelle-Zélande, le parc d'Aoraki/Mont Cook abrite les plus grands glaciers du pays – ils recouvrent environ 40 % de sa superficie. Le parc compte 19 sommets de plus de 3 000 m, dont l'Aoraki/Mont Cook, à l'imposante beauté. Le plus haut sommet de la Nouvelle-Zélande (3 754 m) continue de défier randonneurs et alpinistes. Une bonne expérience de la montagne est nécessaire pour atteindre la plupart

parties de ce parc battu par le vent donnent une impression de sauvagerie. Son nom vient d'un vieux mot anglais, « *peac* », qui signifie colline – un nom adéquat quand on considère la beauté ondulante des plateaux couverts de lande. Même si ces collines ne sont pas très hautes, elles offrent des points de vue magnifiques sur le patchwork des fermes et des villages accrochés à cette lande mélancolique. Pour jouir des plus beaux attraits du parc, rendez-vous

les ponce, produisent ces arches et « cheminées de fée » de toute beauté. Le reflet de la lumière sur ces formations géologiques, appelées aussi *hoodoos*, est captivante. Après un lever matinal, rendez-vous au point de vue Inspiration, un endroit très favorable à l'observation de la lumière qui semble irradier les parois fortement pigmentées. De là, tous les sentiers atteignent le canyon, mais le Rim Trail mène à la partie méridionale de Bryce Canyon.



CHAPITRE 3

Europe

Un randonneur
contemple le paysage
du lac de Trecolpas,
dans le parc national du
Mercantour, en France.



Le berceau de toutes les légendes



L'histoire et la beauté se mêlent en Europe, où villages charmants, lande sombre et vieux châteaux accrochés au flanc des falaises parsèment les paysages.

La magie ensorcelante des paysages européens a inspiré les artistes des siècles durant. Le poète britannique William Wordsworth se considérait chez lui dans le Lake District anglais, et déclarait que ce parc était « comme une propriété nationale sur laquelle tout homme qui a des yeux pour voir et un cœur pour se réjouir a un droit et un intérêt ». Une grande partie de ce qui rend ces parcs si attachants tient au mélange harmonieux de beauté naturelle et d'attrait culturel : en l'espace d'une journée, le visiteur peut gravir un sommet isolé, explorer les ruines d'un château et apprécier les joies d'une conversation dans un pub chaleureux. Un séjour typique dans le Lake District consiste, pour le visiteur, à se promener dans des champs pittoresques clairsemés de moutons, à gravir la crête des collines surplombant les lacs, avant de retourner s'installer dans un petit restaurant de village bruisant de rires avec, en prime, la chaleur d'un feu crépitant.

Parmi bien d'autres parcs européens, le Mercantour, en France, est réputé pour ses montagnes rocailleuses,

mais aussi ses villages aux ruelles pavées et ses bergers gardant leurs troupeaux dans les hauts pâturages. Au-dessus du cercle Arctique, dans l'archipel norvégien du Svalbard, avec ses falaises de glace et ses ours polaires errants, on trouve des vestiges de cabanes noires et basses de trappeurs et de mineurs sur l'arrière-fond de vastes étendues d'un blanc étincelant. Les châteaux et les ruines de pierres du parc national de Killarney, en Irlande, n'empêchent pas d'apprécier la beauté du paysage – ils l'amplifient au contraire, la nourrissent de strates d'histoire et de légendes qui attendent d'être explorées. Au pays de Galles, les landes parsemées de cailloux et les sommets dentelés du parc national de Snowdonia sont le berceau du mythe du roi Arthur – ses tours délabrées et ses pics sont empreints des récits épiques du pays. Ces parcs, s'ils offrent différents types d'attrait, sont tous uniques en ce sens qu'ils préservent l'héritage d'une magnificence farouche et d'une culture locale, qu'ils rendent aisément accessibles et infiniment engageantes.

CARTE ① Parc national suisse (Suisse) ② Parc national de Snowdonia (Pays de Galles) ③ Parc national côtier du Pembrokeshire (Pays de Galles) ④ Parc national des lacs de Plitvice (Croatie) ⑤ Parc national de Doñana (Espagne) ⑥ Parc national de Killarney (Irlande) ⑦ Péninsule de Dingle (Irlande) ⑧ Parc national de Nordvest-Spitsbergen (Norvège) ⑨ Parc national du Mercantour (France)

SUISSE

Parc national suisse 1



Une journée dans le parc

Pour avoir un point de vue exceptionnel sur le plus ancien parc alpin, prenez la route du col de l'Ofen, qui sinue durant 34 km au sein de la forêt. Une randonnée sur l'un des nombreux sentiers du parc vous permettra peut-être de voir des chamois, des marmottes ou des daims.



Situation

Dans le canton des Grisons, dans l'est de la Suisse.

S'y rendre

En voiture de Müstair ou Zernez. Les randonneurs peuvent passer par S-chanf, Zernez et Scuol.

***Des cyclistes courageux** affrontent le col de l'Umbrail, entre la Suisse et l'Italie, dans les Alpes.*







SNOWDONIA

Parc national, pays de Galles ²

Lorsqu'on se trouve dans la vallée de l'Ogwen, avec ses roches déchiquetées, ses herbes folles et ses montagnes, un sentiment de romantisme héroïque s'impose, porteur de mythes et de légendes. Les sommets acérés et les châteaux en ruine caractéristiques du plus ancien parc du pays de Galles forment la toile de fond de maintes histoires célèbres : Snowdonia est étroitement associé au roi Arthur, qui aurait combattu un géant au sommet du mont Snowdon, et dont l'épée, Excalibur, fut jetée au fond d'un lac, le Llyn Llyddaw. La région fut aussi le champ de bataille d'Owain Glyndwr (Owen Glendower) qui, au début du ^{xv}^e siècle, mena une révolte sanglante pour restituer leur couronne aux Gallois.

Le passé, sans cesse présent dans les conversations des habitants (environ 60 % d'entre eux parlent encore le gallois), se révèle dans les chambres funéraires datant de l'âge de pierre, les forts romains et les carrières d'ardoise. Vingt-six mille âmes vivent à l'intérieur du parc, d'où son caractère unique combinant la rude beauté des paysages et le charme des villages.

La nature n'en reste pas moins vigoureuse et sauvage. Snowdonia offre 2130 km² de vallées, de forêts et de lacs (ci-dessus), dominés par les montagnes impressionnantes qui définissent si bien la région. Elles couvrent plus ►

La vallée du mont Francon dans le parc national de Snowdonia, le plus ancien du pays de Galles.



de la moitié du parc et de nombreuses cimes dépassent les 900 m. Le Snowdon, naguère nommé le « Grand Trône », est le plus haut sommet (1085 m) du pays de Galles et de l'Angleterre, ce qui fait du parc un haut lieu de l'alpinisme. Si le Snowdon pose un défi stimulant aux randonneurs, il peut aussi se découvrir à travers les fenêtres d'un train à crémaillère, le Snowdon Mountain Railway.

Outre ses reliefs montagneux, le parc du Snowdonia dispose de kilomètres de côtes escarpées, de lacs paisibles et de fantomatiques demeures. Découvrez le château d'Harlech, bâti au ^{xiii}^e siècle, ou celui de Dolbadarn, dont la tour ronde semble sortie d'un conte.


À MOINS D'UNE JOURNÉE DE VOITURE

Le parc côtier du Pembrokeshire 3



Le Snowdonia a une côte, mais le Pembrokeshire est un vrai parc national côtier. À environ 200 km au sud, le long du littoral qui démarre dans la partie la plus septentrionale

du Snowdonia, la côte du Pembrokeshire est d'une beauté singulière avec ses affleurements escarpés, ses falaises déchiquetées et ses îles où les macareux (ci-dessus) viennent pondre leurs œufs. Le « passage secret », comme on appelle aussi l'estuaire du Daugleddau, abrite une riche histoire de mines de charbon et de châteaux normands. Ce littoral dentelé s'explore grâce à ses 1000 km de sentiers de randonnée permettant d'accéder aux plus belles plages du pays de Galles, mais aussi d'apprécier l'agitation bon enfant des ports locaux. Ceux qui souhaitent prolonger l'excursion emprunteront une partie des 300 km du Pembrokeshire Coast National Trail.





Situation

Dans le nord du pays de Galles, à environ 400 km de Londres, au Royaume-Uni.


S'y rendre

Utilisez l'une des deux lignes de train traversant le parc de Snowdonia, puis le service des bus Sherpa.

À ne pas manquer

Pour une randonnée revigorante: le Snowdon. Ensuite, pour l'histoire: la visite du château d'Harlech. Et, pour son charme villageois: Portmeirion.

***Couleurs dorées** du crépuscule sur le lac Mymbyr, face au parc national de Snowdonia, au pays de Galles.*



Situation

En Croatie, dans le sud-est de l'Europe, le long de la frontière entre la Bosnie et l'Herzégovine.

S'y rendre

Par la route entre Split et Zagreb, ou en bus touristique à partir de Zagreb.

À ne pas manquer

Le système de sentiers «H» qui serpente autour des lacs et mène au pied de la chute de Veiki Splat, haute de 30 m.

Les chutes d'eau des lacs du parc national de Plitvice, en Croatie.



LACS DE PLITVICE

Parc national, Croatie 4

La véritable beauté du plus grand parc national de Croatie tient à son chapelet de chutes reliant les 16 lacs de Plitvice. Ces chutes cascaded sur 8 km et forment un kaléidoscope toujours changeant de couleurs, qui passent du gris serein au vert émeraude et au bleu profond. Et l'aspect de ce paysage de conte de fées aquatique évolue en permanence : en s'écoulant sur la craie et le calcaire, l'eau édifie des barrages naturels – de fragiles barrières qui s'élèvent d'environ 1 cm par an. Chaque lac, entouré de mousses et de bandes de verdure, se déverse dans le lac suivant par une cascade. Les couleurs de l'eau dépendent ainsi du jeu subtil entre lumière, dépôts minéraux et organismes aquatiques, de sorte que chaque visite est une nouvelle révélation. Toute cette eau nourrit des forêts abritant des loups, des ours et plus de 120 espèces d'oiseaux. Une série de chemins en planches de bois mène de lac en lac, si bien que le visiteur a l'impression de s'intégrer profondément dans ce paysage éthéré.



UNE JOURNÉE DANS LE PARC

Suivre le système « H »

Le meilleur moyen de voir Plitvice consiste à suivre le système des sentiers « H », qui guide la visite au gré des 16 lacs du site. Ces sentiers offrent de jolis points de vue sur les lacs et les chutes. L'eau est vaporisée sur le parcours et des papillons s'ébattent fréquemment dans cette bruine illuminée par le Soleil.

DOÑANA

Parc national, Espagne 5



Ce paysage varié de marais, de dunes et de terres boisées a joui de la protection de la royauté espagnole des siècles durant. Philippe IV et Alphonse XIII y chassaient le gibier d'eau. Même avec de telles faveurs royales, Doñana a conservé sa merveilleuse virginité et reste l'un des territoires de protection de la nature les plus connus en Europe. Les zones humides du parc, qui fournissent un refuge à près d'un demi-million d'oiseaux – telle la sarcelle marbrée menacée –, sont un rêve pour les ornithologues amateurs. Le parc abrite aussi l'une des plus grandes héronnières de la Méditerranée. Si vous pouviez rester toute l'année sur cette bande de littoral préservé, vous auriez le luxe de voir la moitié des espèces d'oiseaux d'Europe profiter de cette abondance et de cette tranquillité. Ici, l'hiver est accueillant pour les canards, les oies et des espèces d'oiseaux d'eau menacées, comme l'érismaire à tête blanche, laquelle est suivie, au printemps, par la spatule d'Afrique au bec élégant. Au gré des sentiers, des abris conçus tout exprès vous permettent de contempler à loisir des chevaux et des daims se nourrissant le long des marécages.

UNE JOURNÉE DANS LE PARC

Observer les animaux

Inscrivez-vous à un circuit organisé pour obtenir un plein accès au parc, puis installez-vous dans l'un de ses abris pour observer les oiseaux. Tentez aussi de repérer des créatures aussi sauvages que le cerf rouge d'Espagne, la mangouste d'Égypte et le lynx d'Espagne, aux oreilles broussailleuses et à la collerette poilue – en danger critique d'extinction.



**Situation**

Sur le Guadalquivir, dans le sud de l'Espagne, à 100 km de Séville.

S'y rendre

Entrez dans le parc par l'un des centres des visiteurs, La Rocina, El Acebuche ou José Antonio Valverde.

À ne pas manquer

Apportez des jumelles, choisissez un abri et contemplez les milliers d'oiseaux migrateurs qui trouvent dans le parc un havre temporaire

Les paysages intacts du parc national de Doñana, au sud de la péninsule ibérique, ont attiré les rois d'Espagne pendant des siècles.





KILLARNEY

Parc national, Irlande 6

Le paysage de Killarney connaît de riches nuances de vert en raison de la bruine fréquente qui tombe sur les champs et les lacs. Loin d'être un obstacle, elle participe à la magie de ce parc de 106 km². Ici, des châteaux imprégnés d'histoire semblent lovés dans la douceur veloutée des champs cernés par les montagnes et les vieilles forêts. Situé dans le sud-ouest de l'Irlande, le parc de Killarney abrite la plus haute chaîne de montagnes de l'île, les McGillicuddy's Reeks, dont le seul nom est une invitation au vagabondage. Ses sommets culminent à près de 1100 m.

Sous les Reeks («montagnes noires»), trois beaux lacs, couvrant environ un quart du parc, sont réputés chez les pêcheurs pour leurs saumons et leurs truites. Au Muckross Lake, celui du milieu, montez

jusqu'aux chutes de Torc (18 m), qui cascaden à travers les mousses et les frênes. Ceux qui souhaitent prolonger la balade traverseront en barque le Lough Leane, le lac du bas, ou le Muckross

Lake, pour gagner à pied ou en charrette à poney le col spectaculaire du Gap of Dunloe, à 200 m d'altitude. L'une des dernières rares forêts d'ifs d'Europe, et l'une des plus anciennes d'Irlande, borde les lacs. Elle fournit un refuge au daim rouge local (ci-dessus), qu'on n'aperçoit qu'ici.

La découverte de Killarney serait incomplète sans la visite des demeures et des châteaux ▶

Barques au mouillage à Ross Castle, sur la rive du Lough Leane dans le parc national de Killarney, en Irlande.



du parc. La Muckross House, qui date du ^{xix}^e siècle, a reçu de nombreux invités de marque, y compris la reine Victoria. Dans le voisinage, des fermes traditionnelles proposent aux visiteurs un aperçu de l'héritage agricole de la région. Rendez-vous à pied ou en vélo jusqu'à l'île Dinis en traversant la péninsule de Muckross, et découvrez le minuscule Dinis Cottage, un gîte historique où l'on peut prendre le thé. La pittoresque *bawn* (tour) de Ross Castle fut construite au ^{xv}^e siècle par le clan O'Donoghue sur la rive du Lough Leane : la légende veut que O'Donoghue y repose et qu'il se réveille tous les sept ans pour monter son cheval blanc autour du lac.

Lancez-vous en barque jusqu'à l'île d'Innisfallen, enfouie sous les bois. Les aventureux y dénicheront les ruines d'une église.

À MOINS D'UNE JOURNÉE DE VOITURE

La péninsule de Dingle, Irlande 7



Tenez-vous au bord des précipices venteux de la baie de Dunquin (à gauche) et écoutez le martèlement des vagues. Bien que la péninsule de Dingle ne soit pas techniquement un parc national,

ses flots bouillonnants, ses montagnes mauves et ses falaises effondrées revêtent une beauté dramatique. À environ 70 km de Killarney, des vagues de collines ondulent sur l'arête de la chaîne des monts Slieve Mish. Les pierres dressées, les huttes en forme de ruche et les forts ronds sont quelques-uns des vestiges archéologiques les plus intéressants d'Europe. Apprenez l'histoire de la région dans des forts comme An Dún Beag. Suivez la route circulaire de la péninsule (47 km). À Slea Head, marchez jusqu'à Magharees à travers les ruines, face aux îles à l'horizon.



**Situation**

Le parc national de Killarney se trouve dans le comté de Kerry (sud-est de l'Irlande).

S'y rendre

Suivez la route Ring of Kerry depuis la ville de Killarney, à la frontière nord du parc.

À ne pas manquer

Explorez le parc au fil du Ring of Kerry et marchez à travers champs. Faites halte à Muckross House pour prendre un thé et admirer les rhododendrons.

Un double arc-en-ciel vu de Ladies' View dans le parc de Killarney, berceau de la plus haute chaîne montagneuse d'Irlande.

NORDVEST-SPITSBERGEN

Parc national, Svalbard, Norvège 8



L'isolement de l'archipel de Svalbard (62 500 km²) est proportionnel à l'envoûtement que provoque sa beauté. Situé loin au nord de la Norvège continentale et à seulement 1300 km du pôle Nord, ce rude relief couvert de glace est plongé dans l'obscurité durant le long hiver. Les os de baleine décolorés qui jonchent le permafrost épais de 500 m paraissent étrangement sereins dans le paysage. Malgré son austérité, Svalbard mérite largement le voyage l'été, quand le parc entrouvre ses bras glacés pour accueillir une profusion de vie. Les visiteurs quittent la petite ville de Longyearbyen pour découvrir la splendeur irréaliste des fjords et des falaises abritant des milliers d'oiseaux de mer à l'époque de la couvaison. Il y a sept parcs sur l'archipel, mais le Nordvest-Spitsbergen est le plus accessible, et la plupart des principaux sites historiques de ces îles s'y trouvent. La faune est d'une variété surprenante : on y voit des rennes, des phoques et parfois la silhouette fantomatique d'un ours polaire. Et avec un peu de chance, le spectacle indescriptible d'une aurore boréale.

UNE JOURNÉE DANS LE PARC

En kayak parmi les icebergs

Quelle que soit la croisière que vous choisissez, rendez-vous à terre aussi souvent que possible pour une balade ou une visite guidée dans cette nature glacée ponctuée, l'été, par une floraison explosive et l'épanouissement des mousses. Essayez-vous au kayak pour voir la glace s'effondrer dans les eaux gelées.



**Situation**

À 835 km au nord de la Norvège et à l'est du Groenland, au-dessus du cercle polaire.


S'y rendre

Par avion d'Oslo, ou de Tromsø jusqu'à Longyearbyen. Embarquez sur un bateau de tourisme pour atteindre le parc.

À ne pas manquer

L'été ou le tout début de l'automne pour admirer la flore épanouie et les rassemblements d'oiseaux nicheurs pendant les mois les plus chauds.

Les parois abruptes d'un iceberg dans le parc national de Nordvest-Spitsbergen, loin de la péninsule scandinave.



Situation

Dans les Alpes-Maritimes et les Alpes-de-Haute Provence, à 60 km de Nice.

S'y rendre

Au départ de Nice, conduisez jusqu'à la cité fortifiée de Colmars les Alpes ou jusqu'à Saint-Martin-Vésubie.

À ne pas manquer

Une randonnée autour de la petite ville de Roubion, jadis un camp retranché romain, avec ses rues pavées à flanc de montagne.

***Le lac d'Allos**, le plus haut lac d'Europe (2 230 m), scintille dans le parc national du Mercantour, en France.*



MERCANTOUR

Parc national, France ⁹

Au détour d'un sentier vieux de 2000 ans, vous voilà entouré par des dizaines de moutons, dont les bêlements se mêlent au timbre de leurs cloches. La transhumance, migration saisonnière du fond des vallées jusqu'aux hauteurs, rythme la vie du Mercantour. Le parc, qui serpente à travers les Alpes-Maritimes et les Alpes-de-Haute-Provence et longe la frontière italienne sur 80 km, est entouré d'une zone tampon où la sylviculture et l'élevage – ovin en particulier – se frottent à l'industrie touristique en plein essor. Bien que les abords du parc permettent des activités comme le ski et le rafting, celles-ci ne sont pas permises dans le Mercantour, qui privilégie la randonnée alpine. Le mot Mercantour signifie « limite » ou « frontière », sans cesse redéfinies par les vallées et les sommets spectaculaires du parc. L'ascension de la cime du Gélas (3143 m) permet aux randonneurs d'entamer leur marche tôt le matin à travers les champs d'oliviers, et de prendre une grande bouffée d'air alpin l'après-midi. Pour vous faire une idée de l'ampleur de ce superbe territoire, testez votre résistance pendant cinq jours sur le sentier de grande randonnée 52.

UNE JOURNÉE DANS LE PARC

Empruntez le GR vers la mer

Naguère une étape sur la route du sel qui relie le Piémont à Nice, Saint-Martin-Vésubie est fière de ses ruelles pavées, de son fort médiéval, de sa culture locale et de son accès aux grandes randonnées dans le parc. Faites tout ou partie du GR 52 pour savourer la beauté naturelle du Mercantour.



Cinq parcs où la nature rencontre **la culture**

Les activités humaines et la beauté de la nature sauvage entretiennent un rapport étroit dans ces parcs où croyances et coutumes sont deux éléments du tissu régional.



ULURU-KATA TJUTA



BARRANCAS DEL COBRE



Uluru-Kata Tjuta

AUSTRALIE

Ayers Rock, que les Aborigènes nomment Uluru, est sans doute le symbole naturel le plus identifiable d'Australie. Telle une borne rouge vif, le monolithe se dresse brutalement à 348 m au-dessus du bush aride couvert d'épineux. À quelques kilomètres de la ville d'Alice Springs, le parc d'Uluru-Kata Tjuta est le cœur spirituel du centre rouge du continent. Les peuples

aborigènes Yankunytjatjara et Pitjantjara y vivent depuis 30 000 ans. Selon leurs croyances, Uluru et son voisin Kata Tjuta (les monts Olgas) ont été conçus par leurs ancêtres créateurs et se dressent comme un rappel sacré de leur passé. Pendant la visite, admirez, le long des chemins qui entourent Uluru, le bel art rupestre évoquant de très anciennes histoires, ou participez à un circuit culturel pour en savoir plus sur le langage et la culture des Aborigènes.

Barrancas del Cobre

MEXIQUE

La région des Barrancas del Cobre (« ravins du cuivre ») est historiquement très difficile à atteindre : cet entrelacs de canyons a tenu à distance la plupart des intrus, et ses parois ont préservé les coutumes des Tarahumaras – ou Rarámuri, comme ils s'appellent eux-mêmes (« ceux aux pieds légers »). Ce peuple indigène discret et solitaire s'est développé au rythme des canyons

et s'est perfectionné dans le déplacement rapide: les Tarahumaras sont devenus d'incroyables coureurs, parmi les plus rapides du monde. Ils sont connus pour voyager sur de longues distances avec une célérité inimaginable – une particularité qui rend le contact difficile. Rendez-vous à Norogachi durant la semaine sainte et vous verrez les Tarahumaras célébrer la lutte entre le bien et le mal, ainsi que la naissance de la nouvelle année agricole, tout en montrant leur capacité à courir aux sons de leurs tambours.

Pétra


JORDANIE

Le film *Indiana Jones et la dernière croisade* a rendu célèbre la « cité perdue », mais il y a longtemps que sa noble et somptueuse architecture, intacte depuis 2000 ans, captive l'imagination des voyageurs. Pétra fut bâtie à l'origine par les Nabatéens, qui ont prospéré dans la région pendant un millier d'années. C'était une étape caravanière encourageant le commerce. Les Nabatéens puisèrent dans cette opulence pour sculpter à même la roche


découvrirent la silhouette des murs et des tours parfaitement préservés de Mesa Verde. La romancière Willa Cather a immortalisé ainsi la scène: « Les flocons de neige saupoudrant les *piñons* lui conféraient une solennité particulière. C'était plus une sculpture que n'importe quoi d'autre... préservée... comme une mouche dans de l'ambre. » Aujourd'hui, les visiteurs continuent de s'émerveiller devant le spectacle de Mesa Verde (« table verte » en espagnol), un groupement de 4 000 sites et 600 habitations troglodytes accrochés



LAKE DISTRICT



PÉTRA



MESA VERDE

Lake District

ANGLETERRE

Ce bijou stupéfiant du nord de l'Angleterre semble avoir glissé des pages d'un conte de fées: vallées profondes, lacs sombres, petites routes, noms vikings et cottages de rêve. Flânez dans les champs et les collines autour des lacs à partir des villages (comme celui d'Ambleside), puis installez-vous dans un pub animé pour boire un verre près d'un feu de cheminée.

des bâtiments à l'architecture élaborée, dont le plus célèbre a pour nom le Trésor. Pour en savoir plus sur le passé de la région, une balade à dos de chameau ou la visite des environs permet de s'immerger dans cette beauté troublante gravée dans le minéral.


Mesa Verde

ÉTATS-UNIS

Imaginez la stupéfaction et le ravissement des deux cow-boys qui, en 1888,

à 600 m au-dessus de la vallée de Montezuma, dans le Colorado. Ces maisons formaient l'habitat des Pueblo, peuple amérindien qui, bien qu'on ne sache pas précisément ce qui le fit déserrer les lieux, a laissé derrière lui une série de sites intrigants. Visitez Cliff Palace, le plus grand d'entre eux avec ses 150 pièces, et imaginez le mode de vie de ses lointains habitants. Assurez-vous d'avoir le cœur solide pour affronter la montée jusqu'aux grottes.

Asie



***Dans la province du Jiangxi,
en Chine, la silhouette d'un pin
se détache au crépuscule sur
le mont Lu, inscrit par l'Unesco sur
la Liste du patrimoine mondial.***



Brumes, **jungles** et montagnes



Les parcs d'Asie s'étendent des hauts sommets couverts de glace du Népal aux jungles brumeuses des plaines du Cambodge ou du Viêt Nam, qui abritent cavernes et lacs.

Pour l'essayiste et critique anglais John Ruskin « les montagnes sont le début et la fin de tout environnement naturel ». Quand on se trouve sur les hauteurs vertigineuses de l'Himalaya, devant la noblesse et l'ampleur incroyable des sommets tels que l'Everest ou l'Annapurna, on a l'impression de pénétrer là où la véritable beauté naturelle prend naissance. Les montagnes ont le pouvoir d'éveiller nos sens et de solliciter en nous quelque chose dont nous ignorions l'existence. Comme l'a écrit le naturaliste américain John Muir, « des milliers d'individus épuisés, à bout de nerfs et hyper-civilisés commencent à réaliser qu'aller à la montagne, c'est rentrer chez eux ».

Ce sentiment de proximité avec les montagnes d'Asie a poussé d'ambitieux alpinistes à retourner sans relâche risquer leur vie sur ces cimes, objet d'un véritable culte. Dans le parc national de Sagarmatha, au Népal, certains sommets sont considérés comme des divinités à qui les Sherpas dédient des monastères et à la base desquels ils suspendent des drapeaux de prières. En Chine, sur les monts brumeux du parc

national de Lushan, les vestiges de tours érigées par des moines, attirés ici par la fraîcheur des forêts, témoignent de vies consacrées à la prière. Au Japon, le lever du soleil tel qu'on peut l'admirer sur le mont Fuji est révérend au point d'avoir un nom particulier, *goraiko*. En Indonésie, des hindous se rendent chaque année dans le parc national de Bromo Tengger Semeru pour apaiser la colère des dieux de la montagne et tenter d'empêcher les volcans d'entrer en éruption dans un accès de rage.

Mais l'Asie offre davantage que des sommets suscitant l'admiration et la crainte. Les esprits aventureux s'enhardiront dans les jungles humides du parc national de Virachey, au Cambodge, dont l'attrait est à la mesure de son isolement. Ou dans celles du parc national de Ba Bê, au Viêt Nam, qui recèle des grottes cachées et des cours d'eau sinueux. Que vous choisissiez de gravir des montagnes imposantes ou de marcher dans les forêts luxuriantes d'Asie, vous découvrirez des sites qui vous rendront profondément respectueux de la beauté singulière des parcs qui les abritent.

CARTE ❶ Parc national du Fuji-Hakone-Izu (Japon) ❷ Parc national de Sagarmatha (Népal) ❸ Aire de conservation de l'Annapurna (Népal) ❹ Parc national de Lushan (Chine) ❺ Parc national de Virachey (Cambodge) ❻ Parc national de Bromo Tengger Semeru (Indonésie) ❼ Parc national de Ba Bê (Viêt Nam)

FUJI-HAKONE-IZU

Parc national, Japon 1



Une journée dans le parc

L'ascension du mont Fuji est un défi que peut relever toute personne raisonnablement en forme. Si vous vous sentez prêt à randonner de nuit, votre journée commencera par la contemplation du lever du soleil, le célèbre *goraiko*, depuis le sommet.



Situation

Le mont Fuji, qui s'élève à 3776 m d'altitude, se trouve au sud-ouest de Tokyo.

S'y rendre

En voiture ou en bus depuis Tokyo, jusqu'à l'un des sentiers de randonnée et aux sites touristiques connus du mont Fuji.

La floraison magnifique des cerisiers met en valeur le mont Fuji dans le parc national de Fuji-Hakone-Izu, au Japon.





SAGARMATHA

Parc national, Népal 2

Si vous partez randonner dans les massifs népalais, entouré par leur grandeur majestueuse, vous comprendrez aisément pourquoi on considère les montagnes comme le cœur de toute beauté naturelle. Avec ses 12500 km², le parc national de Sagarmatha offre un spectacle grandiose. Ses sommets enneigés et ses séracs déchiquetés donnent l'impression d'effleurer la voûte céleste.

Le joyau du parc est le mont Everest (Sagarmatha, en népalais), la plus haute montagne du monde (8848 m). Peu d'endroits sur notre planète exercent un attrait aussi puissant sur les esprits aventureux. L'Everest est si haut qu'il semble appartenir davantage au ciel qu'à la terre. Son sommet a été découvert pour la première fois par les Occidentaux en 1841, mais les Sherpas, habitants de ces hauteurs, ont vécu et voyagé sur ses pentes pendant des siècles. Ils le nommaient alors Chomolungma, dont la traduction la plus fréquente est « Mère Déesse ».

Après sa découverte, les alpinistes ont rêvé de le gravir, mais la montagne contrecarrait toujours leurs projets. La première tentative pour vaincre l'Everest du côté tibétain fut une expédition britannique menée par George Mallory en 1922 qui, lorsqu'on lui demanda pourquoi il voulait escalader cette montagne, eut ►

Drapeaux de prières flottant dans le vent face au mont Everest, dans le parc national de Sagarmatha.



une réputation célèbre : « Parce qu'elle est là. » Mais ce ne fut pas avant 1953 qu'Edmund Hillary et le Sherpa Tenzing Norgay réussirent à atteindre le sommet et à en redescendre. Depuis, les candidats qui se mesurent à l'Everest sont de plus en plus nombreux.

Cependant, tout le monde ne vient pas dans la région pour tenter cette ascension. D'autres excursions promettent des points de vue et des randonnées aussi spectaculaires. Le circuit le plus célèbre est sans doute le trek de 14 à 20 jours jusqu'au camp de base de l'Everest. Ceux qui se lancent dans cette marche épique ont la chance de découvrir la culture des montagnes népalaises, de voir des paysages parmi les plus remarquables du monde, et d'éprouver l'émotion de savoir qu'ils ont foulé la base du point le plus élevé de notre planète.


À MOINS D'UNE JOURNÉE DE VOITURE

Aire de conservation de l'Annapurna ³



À 275 km de Sagarmatha et à 180 km de Katmandou, l'Annapurna offre le même type de paysage extraordinaire que l'Everest, mais avec un accès beaucoup plus aisé. Une randonnée

dans la vallée de cette aire de conservation est riche d'enseignement sur sa flore. L'un des treks les plus courus est le circuit de l'Annapurna, difficile, mais avec des panoramas époustouffants et des étapes dans des salons de thé rustiques où l'on peut faire le plein d'énergie. La randonnée sinue à travers des forêts de rhododendrons, passe devant des monastères (ci-dessus) et des chutes d'eau glacées, avant de pénétrer, au rythme des drapeaux de prières, dans la zone sanctuarisée de l'Annapurna à une altitude n'excédant pas 4 000 m. On n'oubliera pas l'aventure de sitôt.



**Situation**

Le parc de Sagarmatha se trouve dans les montagnes népalaises, plus précisément dans la région du Khumbu.

S'y rendre

Avion jusqu'à Katmandou, puis prendre la navette aérienne pour Lukla. Ensuite, marcher deux jours pour atteindre le parc.

À ne pas manquer

Installez-vous à Lukla pour vous imprégner de la culture locale et organiser votre circuit de randonnée.

Coucher de soleil et lever de lune

au-dessus du mont Everest, le plus haut sommet du monde.

LUSHAN

Parc national, Chine 4



Le Lushan, ou mont Lu, a quelque chose de fantomatique. Lorsqu'on se promène dans ses montagnes brumeuses, humides et couvertes de sombres forêts, on est sûr de tomber sur des temples et des pagodes ou sur des villas bruissant de récits du passé. Ici, l'histoire remonte à la dynastie des Han, au III^e siècle av. J.-C., quand la région devint un centre religieux. Bien plus tard, le Lushan fut un lieu de villégiature pour les visiteurs étrangers fuyant la chaleur étouffante de Jiujiang ou du Yangzi Jiang, le fleuve Bleu. Ils y créèrent un centre culturel dont les vestiges ont gardé la forme de bungalows et de cottages aux toits rouges ; soit, au total, 200 édifices historiques que l'on peut visiter aujourd'hui. La petite ville de Guling, avec ses immeubles aux façades de bois et ses maisons peintes en bleu, est située au cœur de la région. Après la prise du pouvoir par le Parti communiste chinois, elle devint un centre de conférences politiques. Les archives relatives à cette période sont consultées par nombre de visiteurs. Dans le Lushan, la culture et les montagnes pittoresques forment un ensemble harmonieux, un équilibre qui a inspiré écrivains et artistes durant plus de deux mille ans.

UNE JOURNÉE DANS LE PARC

Explorer l'histoire

Visitez le musée du Lushan pour découvrir les vieux meubles d'une époque révolue, puis randonnez au pic des Cinq Vieillards pour admirer la chute des Trois Marches. C'est un régal pour les photographes en été, mais aussi en hiver, quand l'eau se pétrifie en épais glaçons qui évoquent la barbe d'un géant.



**Situation**

Au nord de la province du Jiangxi dans la Chine méridionale, au sud de la ville de Jiujiang.


S'y rendre

Prendre un bus à partir de Nanchang ou un train de Jiujiang, puis un taxi jusqu'à l'entrée du parc.

À ne pas manquer

Suivez les sentiers qui sillonnent les forêts et dépassez les vestiges historiques jusqu'à des sites naturels, comme la chute des Trois Marches.

Une cascade s'écoule dans les eaux tranquilles du bassin du Dragon noir, dans le Lushan.



Situation

À l'extrémité nord-est du Cambodge, dans les provinces de Ratanakiri et de Stung Treng.

S'y rendre

Les routes à l'intérieur du parc ne sont pas fameuses, mais on peut prendre un avion entre Phnom Penh et Ban Lung.

À ne pas manquer

Une étape à l'une des chutes de la jungle de Virachey, où vous verrez des papillons brillants comme des diamants voler à la lisière de l'eau pulvérisée.

L'épaisse canopée de la jungle humide du parc national de Virachey, au Cambodge.



VIRACHEY

Parc national, Cambodge 5

La plupart des parcs nationaux populaires ont conservé une partie sauvage qui permet de sortir des sentiers battus et de jouir d'un coin de nature préservée, mais peu ont conservé une virginité aussi authentique et inexplorée que le parc de Virachey. Bien que cette région au nord du Cambodge ne soit pas facilement accessible, ceux qui font le voyage sont récompensés par le spectacle des jungles primitives ayant préservé leur aspect originel. Une randonnée dans le parc à travers la savane d'altitude et la plaine couverte d'une forêt tropicale humide offre des points de vue sur des collines dorées et des chutes étincelantes, serties dans des replis boisés où vit une faune intéressante. La province de Ratanakiri, qui abrite la plus grande partie de Virachey, protège 15 espèces de mammifères et 26 espèces d'amphibiens, dont certaines sont quasiment introuvables ailleurs. Vous pourrez apercevoir des gibbons, des ours des cocotiers et des loris grim pant lentement aux arbres. Le meilleur moyen de visiter le parc est de participer à un camp itinérant. La saison entre décembre et mars est la plus propice : les pluies décroissent et l'on peut passer la nuit dans un hamac accroché entre deux arbres feuillus.



UNE JOURNÉE DANS LE PARC

Randonner dans la jungle

Eu égard à son isolement, il est impossible d'explorer le parc en un jour. Si vous avez le temps, faites la randonnée d'une semaine de Veal Thom Grassland. Vous passerez vos nuits dans un hamac en pleine jungle, et vos journées à marcher dans les collines dorées.

BROMO TENGGER SEMERU

Parc national, Indonésie 6



Vu des pentes du Gunung Bromo, le décor de sable et de sommets volcaniques laisse penser qu'on se trouve dans un monde étrange et inexploré. Le mont Bromo, sulfureux et menaçant, se dresse au-dessus d'un cratère large de 10 km, ce qui permet de comprendre aisément comment ce paysage a inspiré autant de respect religieux et de légendes fantaisistes – on raconte par exemple qu'un ogre creusa le cratère avec une demi-noix de coco. Le Bromo, qui s'élève à 2 329 m, est souvent masqué par le brouillard. Au sud, le mont Semeru (3 676 m), le plus haut sommet de Java et son volcan le plus actif, projette son ombre sur une grande partie du parc.

Ces géants fumants semblent flotter au-dessus d'un paysage lunaire et volcanique appelé Laut Pasir (« mer de sable »).

Les lève-tôt se rendront à pied ou à cheval sur cette étendue étrange, et se trouveront ainsi au bon endroit pour assister à un lever de soleil spectaculaire, quand les nuances dorées et violettes s'intensifient dans ce paysage extraordinaire. Avant de partir, assurez-vous que le volcan n'est pas dans une phase active !

UNE JOURNÉE DANS LE PARC

Traverser la mer de sable

Randonnez dans le parc et sur la mer de sable à partir de la ville de Bromo. Escaladez les marches de pierre pour jouir de la vue sur le cratère et le temple hindou à sa base. À l'aube, le spectacle est particulièrement saisissant.



**Situation**

Dans la partie orientale de Java, en Indonésie, à l'est de Malang et au sud-est de Surabaya, la capitale de la province.

S'y rendre

Par la route, ou en participant à un circuit à partir de Probolinggo, puis en restant basé dans le village de Cemoro Lawang.

À ne pas manquer

Un lever matinal et une virée en 4x4 jusqu'au Gunung Penanjakan, qui offre l'une des vues les plus emblématiques du parc.

Cratère fumant du mont Bromo vu du mont Penanjakan, dans le parc national de Bromo Tengger Semeru.

BA BÊ

Parc national, Viêt Nam 7




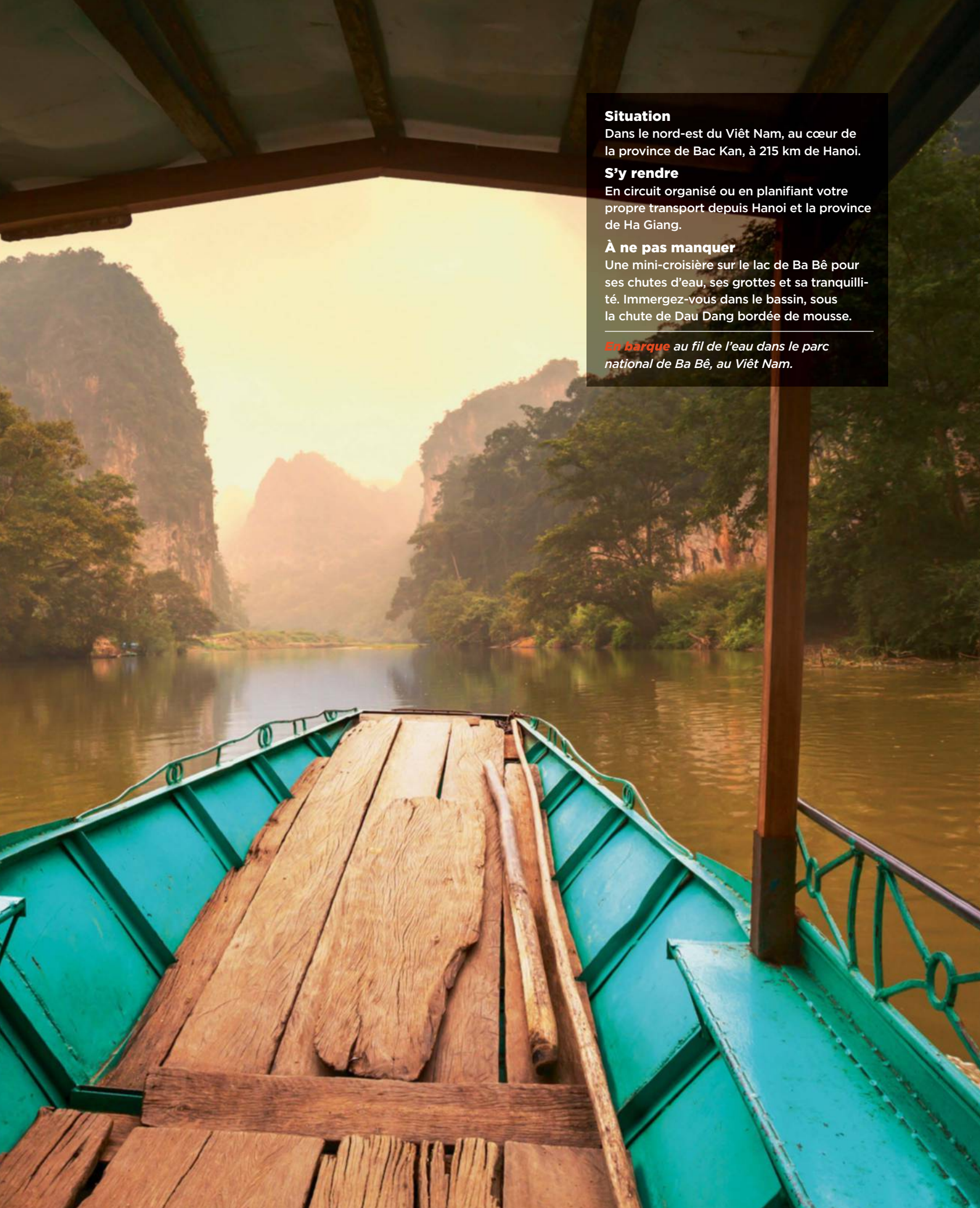
A Ba Bê, vous n'aurez pas à vous soucier d'échapper à la foule. Vous allez vous retrouver entouré par une jungle de toute beauté. Les 100 km² de nature vierge de ce parc national sauvage et isolé sont réputés pour leurs forêts luxuriantes. Leur épaisse canopée n'est traversée que par des pitons calcaires atteignant les 1500 m. Cette jungle paradisiaque abrite le plus grand lac du pays : long de 7 km et profond de 30 m, il refléchit, tel un miroir scintillant, les arbres penchés au-dessus de ses eaux tranquilles. Bien que Ba Bê soit difficile d'accès, son isolement vous assure d'y vivre une expérience très personnelle. Le meilleur moyen d'explorer le parc consiste à prendre un bateau. Celui-ci vous mènera à des grottes, des chutes d'eau et des villages où vous trouverez un endroit où passer la nuit. Le lac et ses berges abritent 220 espèces d'animaux, dont 49 espèces de poissons, et 417 espèces de plantes. Vous ne manquerez pas d'assister au spectacle des macaques et des perroquets aux vives couleurs criant dans les arbres.

UNE JOURNÉE DANS LE PARC

Au fil de l'eau

À bord d'un bateau, vous pouvez contempler la végétation qui recouvre les rives magnifiques de la rivière Nang. En approchant de Hang Huang, vous longez une grotte profonde de 300 m remplie de chauves-souris, puis vous approchez de la pittoresque chute de Dau Dang. Une halte dans un village au bord du lac vous permet de vous plonger dans la culture de l'ethnie locale des Tày.



**Situation**

Dans le nord-est du Viêt Nam, au cœur de la province de Bac Kan, à 215 km de Hanoi.

S'y rendre

En circuit organisé ou en planifiant votre propre transport depuis Hanoi et la province de Ha Giang.

À ne pas manquer

Une mini-croisière sur le lac de Ba Bê pour ses chutes d'eau, ses grottes et sa tranquillité. Immergez-vous dans le bassin, sous la chute de Dau Dang bordée de mousse.

***En barque** au fil de l'eau dans le parc national de Ba Bê, au Viêt Nam.*

Cinq parcs où pratiquer la randonnée

Au fil de la marche, immergez-vous au cœur de ces sites protégés pour découvrir des gorges secrètes, des sentiers sinueux, des arbres plusieurs fois centenaires.



SHENANDOAH



SOUTH DOWNS



Mont Old Rag

SHENANDOAH, VIRGINIE (ÉTATS-UNIS)

La majorité des visiteurs découvrent le parc de Shenandoah en suivant la touristique Blue Ridge Parkway. Mais la seule manière de vraiment connaître les bois du parc est de suivre un sentier de randonnée. Il en existe plus de 800 km traversant d'épaisses forêts caduques ponctuées de cuvettes boisées et de prairies. Vous découvrirez ainsi l'une des plus jolies sections

du sentier des Appalaches (environ 3500 km) et le circuit du Old Rag Mountain (14,4 km). Levez-vous tôt pour éviter la foule et préparez-vous à une ascension difficile. Le spectacle de la brume sur les montagnes Bleues sera votre récompense.

South Downs Way

SOUTH DOWNS (ANGLETERRE)

S'étirant le long de la côte sud-ouest de l'Angleterre, cette région abrite

des prairies d'un vert étincelant, qui s'arrêtent net au bord de falaises calcaires, offrant d'innombrables points de vue sur l'océan. South Downs compte 140 km de sentiers ponctués de villes pittoresques. Dominant le magnifique littoral, les falaises blanches brillent sur l'arrière-fond du ciel et de la mer. Celles des Seven Sisters et de Beachy Head sont de calcaire tendre, reliquat des créatures marines qui vivaient ici il y a 100 millions d'années.

Parcourez la plus belle partie du parc en suivant le South Downs Way, qui part de Winchester et s'achève au pied de Beachy Head. Une randonnée de 160 km qui offre, en plus de ses panoramas, la possibilité de faire halte dans de nombreux pubs de villages.

The Narrows

ZION, UTAH (ÉTATS-UNIS)

Le parc national de Zion recèle la même magnificence que le Grand Canyon : des falaises sinueuses, des sentiers étroits et des strates rocheuses dont la couleur

aux parois lisses, et vous aurez l'impression que le monde vous appartient.

Tall Trees Grove

REDWOOD, CALIFORNIE (ÉTATS-UNIS)

Se tenir au pied d'un séquoia géant permet de réellement sentir sa petitesse face à l'univers. Le parc national de Redwood abrite quelques-uns des plus anciens êtres vivants, qui ont survécu aux dévastations et aux menaces du déboisement et de la pollution. D'une durée de vie comprise entre 500 et 700 ans – certains sont plus vieux –,

entre ces Goliath aux troncs sombres et des fougères de 1,5 m de haut.

Bungle Bungle

PURNULULU (AUSTRALIE)

D'une superficie de 2400 km², le parc national de Purnululu, isolé dans le nord de l'Australie-Occidentale, est constitué d'une savane semi-aride où s'élève une série de dômes à l'aspect de ruches formant la chaîne des Bungle Bungle. Ces gorges et ces piliers sont fascinants, en particulier à cause des changements de couleurs, de l'orange au doré et



ZION



REDWOOD



PURNULULU

évolue au gré des changements de lumière. La rivière Virgin a creusé son lit dans la roche pendant des milliers d'années, créant des gorges si étroites et si profondes que le soleil peine à y pénétrer ; 600 km² de terrasses rocheuses balayées par le vent dissimulent des canyons secrets – comme The Narrows, long de 26 km et profond de 610 m. Marchez toute la journée dans l'eau tourbillonnante, dominée sur chaque rive par des falaises rouges

les imposants séquoias s'épanouissent dans des vallons ensoleillés revêtus de mousses verdoyantes, conférant aux lieux un caractère presque sacré. Effectuez la randonnée de Tall Trees Grove. Ce site, plus difficile à atteindre que les autres, distille une tranquillité qu'on ne trouve pas ailleurs dans le parc. Quelques-uns des plus grands arbres, qui peuvent atteindre 110 m, y ont trouvé refuge. Un sentier de 6,2 km de long, relativement facile, vous y mène, sinuant

du brun au rouge suivant la course du soleil dans la journée. Certains préfèrent se faire une idée de ce site étrange en le survolant en hélicoptère, mais ces gorges secrètes s'apprécient davantage à pied. On découvre alors avec stupéfaction des sédiments multicolores et des ponts suspendus dans les replis de ce labyrinthe. Faites la randonnée qui va à Cathedral Gorge. Vous y trouverez la plus belle acoustique que la nature puisse produire.

CHAPITRE 5

Afrique



*Dans le parc national
Kruger, en Afrique du Sud,
la splendeur rougeoyante
d'un coucher de soleil
se reflétant dans l'eau.*

Fascination du monde sauvage



Les parcs africains vibrent d'une énergie générée par les savanes vallonnées, les jungles luxuriantes, les cascades spectaculaires, et bien sûr la faune exceptionnelle.

Pour les amis des animaux, aucun rêve n'est aussi fort que celui de faire un safari en 4x4 dans la savane africaine, dont l'herbe se pare de reflets dorés au soleil couchant. Ce très vieux continent nous donne le sentiment de remonter aux sources de l'histoire de la Terre : on y trouve les fleuves et les prairies d'où a jailli il y a bien longtemps une grande partie de ce qui vit sur notre planète. Mais, derrière ce rêve africain, se cache une réalité faite de drames spectaculaires et permanents : des lions traquent des groupes de zèbres, dans l'espoir qu'un d'entre eux s'éloigne du troupeau ; les gnous cherchent à éviter les crocodiles qui les guettent dans les rivières. Tous les animaux vivent sur les rives de ces cours d'eau, et leur survie en dépend. Le résultat de ces drames est une lutte à la vie à la mort qui se déroule quotidiennement, aussi grandiose et belle que féroce.

Dans la réserve nationale de Masai Mara, au Kenya, et dans le parc national de Serengeti, en Tanzanie, 2 millions de gnous et bien d'autres animaux traversent la savane lors de la grande migration annuelle.

Formant un impressionnant torrent de corps en mouvement, ils attirent les prédateurs qui espèrent tirer parti du chaos. Dans le parc national Kruger, en Afrique du Sud, des camps protégés permettent aux visiteurs de passer la nuit à écouter les rugissements des lions en train de chasser, tout en contemplant le magnifique spectacle de la Voie lactée.

Mais l'Afrique est un vaste continent, qui ne se résume pas à sa faune étonnante. Traversez la jungle dense du parc national de la forêt impénétrable de Bwindi, qui abrite plus de la moitié des gorilles de montagne du monde. Gravissez les étranges dunes roses du parc national de Namib-Naukluft, pour admirer les squelettes d'acacias morts qui se découpent sur le ciel. Émerveillez-vous devant la fière beauté du Kilimandjaro, la montagne la plus haute et la plus emblématique du continent, ou encore devant le tumulte des chutes Victoria. Où que vous décidiez d'aller, l'Afrique regorge de merveilles. En observant les gnous qui traversent la plaine au galop, on sent le cœur du paysage battre à tout rompre à travers le martèlement des sabots et des cris alentour.

CARTE ❶ Parc national des chutes Victoria (Zambie-Zimbabwe) ❷ Parc national Kruger (Afrique du Sud) ❸ Réserve nationale de Masai Mara (Kenya) ❹ Parc national de Serengeti (Tanzanie) ❺ Parc national du Kilimandjaro (Tanzanie) ❻ Parc national de Namib-Naukluft (Namibie)



CHUTES VICTORIA

Parc national,
Zambie et Zimbabwe 1



Une journée dans le parc

Les chutes Victoria, appelées localement Mosi-oa-Tunya («la fumée qui gronde»), sont deux fois plus larges et hautes que les chutes du Niagara, et sont visibles à 19 km à la ronde. Marchez jusqu'à la passerelle de Knife Edge Bridge, d'où les points de vue proches des chutes sont extraordinaires.

Situation

À la frontière entre la Zambie et le Zimbabwe, le long du fleuve Zambèze.

S'y rendre

Gagnez les chutes depuis Maramba, en Zambie, ou Victoria Falls, au Zimbabwe.

Un arc-en-ciel semble se jeter en travers des eaux miroitantes des chutes Victoria.

KRUGER

Parc national, Afrique du Sud ②




Le visiteur peut vivre dans ce parc une expérience étrange et émouvante : ressentir un sentiment d'isolement profond, provoqué par près de 20 000 km² d'espaces naturels, mêlé à la conscience que la vie est bien présente tout autour de soi. Ici, les animaux sont rois. Des drames mortels se déroulent chaque jour et chaque nuit dans le parc selon des scénarios à la fois beaux et brutaux. Des hyènes isolent une lionne de sa troupe ; des lions rugissent en chassant dans la nuit. Vous trouverez dans le parc Kruger 147 types de mammifères, dont des rhinocéros blancs, des éléphants et des guépards. Le parc s'étire sur 380 km du nord au sud, et sur 53 km en moyenne d'est en ouest, le long de la frontière mozambicaine. À partir des sommets peu élevés des monts Lebombo, qui longent la frontière orientale, le paysage passe des vallées fluviales aux savanes vallonnées et de la brousse aux forêts. La plupart des visiteurs choisissent le circuit en 4 x 4, mais certains préfèrent la randonnée pédestre, tandis que d'autres encore peuvent séjourner dans les anciens pavillons de chasse transformés en campings où, la nuit, on peut contempler la Voie lactée qui étire ses bras dans le ciel.

UNE JOURNÉE DANS LE PARC

Un safari en 4 x 4

Traversez la savane en 4 x 4 ou joignez-vous à une visite guidée pour vous frayer un chemin dans l'immensité du parc. Vous pourrez observer les activités quotidiennes des animaux, qui luttent pour leur survie sur les berges boueuses des rivières et dans les plaines vallonnées.



**Situation**

Au nord-est de l'Afrique du Sud, le long de la frontière mozambicaine.

S'y rendre

De Johannesburg, prenez un vol pour l'un des aéroports de la région, tel celui de Kruger Mpumalanga.

À ne pas manquer

Assistez à la grande migration. Des milliers d'animaux traversent les plaines desséchées dans un bruit fracassant.

***Des girafes altières** déambulent le long d'un chemin du parc national Kruger, en Afrique du Sud. C'est l'une des plus vastes réserves du continent africain.*

Situation

Au Kenya, à la frontière avec la Tanzanie, à 270 km de Nairobi.

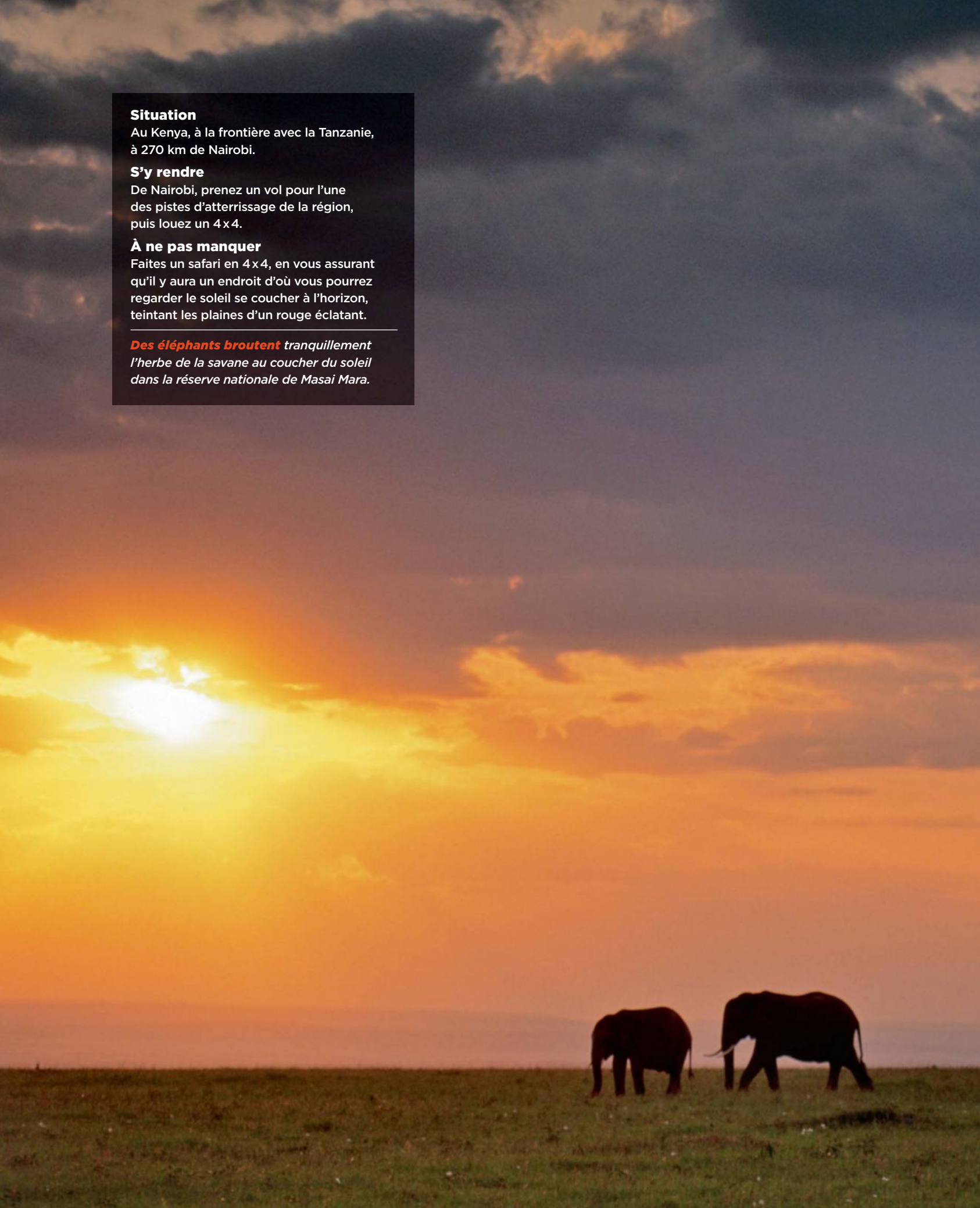
S'y rendre

De Nairobi, prenez un vol pour l'une des pistes d'atterrissage de la région, puis louez un 4x4.

À ne pas manquer

Faites un safari en 4x4, en vous assurant qu'il y aura un endroit d'où vous pourrez regarder le soleil se coucher à l'horizon, teintant les plaines d'un rouge éclatant.

***Des éléphants broutent** tranquillement l'herbe de la savane au coucher du soleil dans la réserve nationale de Masai Mara.*





MASAI MARA

Réserve nationale, Kenya 3

Masai Mara n'est qu'une réserve nationale mais, en matière de beauté naturelle et de concentration d'animaux sauvages, elle rivalise avec les grands parcs nationaux, comme Kruger et Serengeti. Elle s'étend sur 1800 km², dans le prolongement de l'écosystème du Serengeti, qui abrite l'une des plus importantes populations animales de la planète. On trouve ici 250 000 gazelles de Thomson, 50 000 zèbres et une abondance de guépards, de léopards et de lions. Au mois de janvier, quelque 2 millions de gnous y débutent leur grande migration saisonnière, qui les emportera en masse vers les plaines du Serengeti. L'une des particularités de Masai Mara, liée à son statut de réserve, est qu'on peut y pratiquer l'élevage et l'agriculture, ce qui en fait un parfait mélange de richesses culturelles et environnementales. Les Masai ont ainsi le droit de mener leurs troupeaux dans la savane herbeuse de la réserve. Leurs tuniques rouges sont emblématiques de l'Afrique, et l'*ipid*, une danse où les guerriers doivent sauter aussi haut que possible, est un spectacle traditionnel fascinant pour tout observateur.

UNE JOURNÉE DANS LE PARC

Rencontrer les Masai

Les éléments les plus attrayants de ce parc sont la faune et la culture des guerriers Masai. Commencez par une excursion dans la savane à la recherche d'animaux comme le zèbre et le guépard, puis assistez à une danse traditionnelle au cours de laquelle les hommes Masai doivent sauter le plus haut possible.







SERENGETI

Parc national, Tanzanie 4

Au petit matin, vous traversez la savane à bord d'un 4x4 cahotant. Votre cœur s'emballe, au rythme des troupes d'animaux en déplacement constant que vous êtes venus voir. Devant vous passe la procession bruyante de la grande migration, le pèlerinage des animaux qui gonfle les plaines vallonnées. Vous vous trouvez dans le Serengeti qui offre près de 15 000 km² d'une infinie beauté n'existant nulle part ailleurs.

La région sauvage la plus célèbre du monde se déploie dans la savane tanzanienne, longe la zone de conservation de Ngorongoro, à l'est, s'approche à 8 km du lac Victoria, à l'ouest, et se prolonge par la réserve kényane de Masai Mara, au nord. C'est le plus ancien et le plus vaste des parcs nationaux tanzaniens et, à juste titre, l'un des plus emblématiques d'Afrique. Le parc tire son nom des plaines qui recouvrent sa partie orientale, que les Masai ont appelées *siringet*, c'est-à-dire « plaines infinies ».

Les collines ondulées des étendues semi-arides du Serengeti constituent le paysage africain classique. Elles abritent la plus grande concentration de mammifères de la planète, et sont le théâtre de la migration animale la plus importante du monde, qui se déroule sous un soleil brûlant (ci-dessus). Toute l'année, ►

Des lionnes et leurs petits se prélassent au soleil dans le parc national de Serengeti.




c'est 2,5 millions d'animaux – antilopes, gnous et zèbres – qui parcourent 800 km en un flot apparemment interminable. Les déplacements sont motivés par la recherche de pâturages et d'eau. Entre avril et juin, les rivières grossissent et deviennent des obstacles que les animaux doivent franchir en masse. Leurs tentatives sont un spectacle déchirant à observer. Des lions et des guépards courent après le troupeau, prêts à s'attaquer à ceux qui s'écartent de la horde.

Mais, en dehors de la migration, ce parc regorge de vie tout au long de l'année. Les visiteurs pourront observer des buffles nomades et des girafes élégantes, ainsi que 520 espèces d'oiseaux. Si vous louez un 4x4 ou participez à un safari, vous aurez à coup sûr l'occasion de découvrir une grande variété d'animaux extraordinaires.

À MOINS D'UNE JOURNÉE DE VOITURE

Le parc national du Kilimandjaro 5



À environ 300 km à l'est du parc de Serengeti se dresse la cime étincelante du Kilimandjaro (5895 m). Ce n'est pas seulement le point culminant du continent et la plus haute

montagne isolée du monde, c'est aussi l'un des rares sommets qu'il est possible d'escalader sans matériel sophistiqué. Plusieurs sentiers mènent en haut de ce volcan inactif, chacun proposant quelque chose de différent : une montée plus ou moins ardue et de splendides points de vue sur les plaines d'Amboseli en contrebas, peuplées d'éléphants (ci-dessus). Si vous préférez éviter l'ascension, baladez-vous sur les pentes inférieures, luxuriantes. Ou bien familiarisez-vous avec la culture du peuple Chagga, dans l'un des villages situés au pied du Kilimandjaro.





Situation

Le Serengeti se trouve à la frontière nord de la Tanzanie, à côté de la réserve nationale de Masai Mara, au Kenya.

S'y rendre

Louez un 4x4 ou participez à un safari à partir d'Arusha ou de Mwanza.

À ne pas manquer

Sautez dans votre véhicule pour rejoindre la grande migration, où vous verrez des millions d'animaux traverser les plaines au galop.

Des animaux nomades comme les gnous et les zèbres broutent côte à côte dans les plaines du parc national de Serengeti.

**Situation**

Le parc englobe une partie du désert de Namib et les monts Naukluft, en Namibie.

Comment y aller

Depuis Windhoek, roulez sur 237 km jusqu'aux entrées situées à l'est du parc.

À ne pas manquer

Allez jusqu'à la partie du parc appelée Dead Vlei, où des squelettes d'acacias vieux de 500 ans se dressent sur le sable blanc.

Des acacias morts parsèment le paysage de Dead Vlei, qui s'étire au cœur du parc national de Namib-Naukluft, en Namibie.



NAMIB-NAUKLUFT

Parc national, Namibie 6

Le désert peut paraître mort et hostile. Ses dunes desséchées et ses plaines rudes semblent dénuées de vie, et il n'est pas toujours facile d'en apprécier la beauté. Pourtant, ces conditions extrêmes – de l'immobilité au changement d'apparence permanent des dunes rougeâtres – lui donnent un charme envoûtant. Ce parc de 50 000 km² est l'un des plus vastes d'Afrique et abrite l'un des plus anciens déserts de la planète. Si cet espace peut paraître sans vie à première vue, le temps a pourtant permis aux animaux de s'y adapter et de prospérer. Les scarabées et les poissons d'argent (des petits insectes) se nourrissent des débris qui s'accumulent dans les dunes. En rampant, les lézards et les serpents laissent des empreintes dans le sable. Les rares fois où il pleut, les plaines de gravier voient soudain pousser des herbes à croissance rapide, qui attirent les oryx et les springboks (des espèces de gazelles) en quête de pâturages. La plupart des visiteurs vont directement à Sossusvlei, célèbre pour ses dunes teintées de rose et d'orange. Si vous prenez le temps d'observer les silhouettes des acacias morts qui se découpent au loin sur le sable, la beauté du désert s'imposera à vous.

UNE JOURNÉE DANS LE PARC

Une randonnée dans le désert

À partir du camping de Naukluft, empruntez l'un des deux sentiers balisés de la région : Waterkloof ou Olive. Les randonnées s'étalant sur toute la journée, il faut emporter beaucoup d'eau, mais elles n'exigent ni équipement particulier ni guide. Promenez-vous au milieu des arbres fantomatiques et sur le sable éclatant.



Les meilleurs lieux où voir les animaux

Ces parcs abritent des animaux remarquables, allant du grizzli à la force tranquille aux alligators aux yeux perçants, en passant par les gorilles des montagnes et les lézards géants à l'aspect de dragon.



DENALI



EVERGLADES



Le Denali

ALASKA (ÉTATS-UNIS)

On pourrait imaginer que le Denali (autrefois le mont McKinley), la plus haute montagne d'Amérique du Nord avec 6194 m d'altitude, est un environnement trop rude et trop escarpé pour que des animaux y prospèrent. Mais peu de parcs peuvent se targuer d'avoir autant de diversité en matière d'animaux sauvages. Même si une seule route de 148 km pénètre au cœur

des 25 000 km² du parc, le Denali est connu pour ses possibilités d'observation de la faune, qui varient selon les saisons. Il abrite 39 espèces de mammifères, comme les grizzlis et les caribous, et 169 espèces d'oiseaux, tels les aigles royaux et les plongeurs.

Les Everglades

FLORIDE (ÉTATS-UNIS)

Vous dérivez sur l'eau sombre à travers un tunnel d'arbres. Il n'y a aucun son,

à part des cris d'oiseaux au-dessus de votre tête. Soudain, vous apercevez, dépassant juste de l'eau, les yeux perçants d'un alligator qui vous observe, et vous remarquez la beauté sinieuse de son dos strié qui affleure à la surface. Dans l'extrême sud de la Floride, les Everglades sont un espace naturel de 160 km de long, constitué de prairies et de marécages fourmillant d'animaux sauvages qui s'alimentent grâce aux fluctuations de l'eau dans le parc.

À la saison humide, les cours d'eau font vivre une incroyable variété d'oiseaux, ainsi que des mammifères. Les Everglades sont le seul endroit sur Terre où coexistent des alligators et des crocodiles. Allez faire un tour en bateau et écoutez-les grogner.

Les Galápagos

ÉQUATEUR

Cet archipel, situé à 1000 km à l'ouest du continent sud-américain, a inspiré ces mots à Charles Darwin: «L'histoire naturelle de ces îles est éminemment

qui ne savent plus voler. De plus, grâce à la confluence de plusieurs courants marins, les eaux chaudes de l'archipel sont l'endroit idéal pour surprendre des dauphins et des lions de mer.

La forêt impénétrable de Bwindi OUGANDA

Ces 330 km² de jungle enveloppée dans la brume ont bien mérité leur nom: aucune route ne pénètre dans le parc. Tous les visiteurs doivent donc s'aventurer à pied parmi les plantes grimpantes et les broussailles. C'est justement

où ailleurs à l'état sauvage. Certains groupes de gorilles habitués à l'homme peuvent être approchés.

Komodo

INDONÉSIE

Le dragon de Komodo est en réalité un lézard qui doit son nom à son goût pour la viande. Pouvant mesurer jusqu'à 3 m de long et peser jusqu'à 135 kg, ce monstre reptilien est un miracle de l'évolution. Il survit au climat des petites îles de la Sonde depuis des millions d'années, et



GALÁPAGOS



BWINDI



KOMODO

curieuse (...). L'archipel forme un petit monde à lui seul.» N'ayant jamais été rattaché à un continent, cet ensemble d'îles a bénéficié d'un isolement qui l'a en effet transformé en un monde à part, qui abrite des animaux spectaculaires et uniques en leur genre. Les tortues géantes et les énormes iguanes marins des Galápagos sont les rois de la région. Ici, vous découvrirez d'étranges créatures, allant des fous à pieds bleus (turquoise) aux cormorans aptères

grâce à son isolement que ce parc est devenu un refuge pour une incroyable variété d'habitants de la jungle: on y trouve 220 espèces de papillons, 348 sortes d'oiseaux, de singes et de chimpanzés. Mais les véritables vedettes de cette forêt sont les gorilles des montagnes. Comme le parc abrite environ la moitié de la population mondiale de cette espèce – celle-ci est menacée d'extinction –, vous avez plus de chances de les voir ici que n'importe

a conservé l'apparence d'un dinosaure: des écailles foncées, une queue musclée et une tête plate. Ces géants carnivores mangent presque tout ce qui leur tombe sous la dent – des cerfs, des porcs et même des buffles – et peuvent dévorer 80% de leur poids en un seul repas. Les bactéries contenues dans leur salive suffisent à terrasser leurs proies. Des visites guidées de l'habitat des dragons de Komodo permettent d'observer sans danger cet animal fascinant.

Australie et Nouvelle-Zélande



*Le mont Ngauruhoe baigné
par la lumière de l'après-midi, dans
le parc national volcanique
du Tongariro, en Nouvelle-Zélande.*

Coraux et paysages lunaires



Montagnes et fjords enveloppés de brume, volcans fumants et récifs coralliens lumineux : la diversité de cette région du globe est une invitation permanente lancée à tous les aventuriers.

On pourrait passer sa vie à explorer les parcs du Pacifique Sud sans jamais cesser d'être ébloui par leur beauté intense et contrastée. Cette partie de la planète est connue pour ses conditions extrêmes : fortes tempêtes, chaleur torride et pluies battantes. Ce sont justement ces conditions qui ont contribué à créer les paysages incroyablement variés et spectaculaires de la région. Ici, les nuances sont infinies : à elle seule, l'Australie compte plus de 500 parcs nationaux qui affichent une grande disparité, des cimes et dômes rocheux couleur rouille du parc national d'Uluru-Kata Tjuta aux jungles détrempées et aux récifs coralliens flamboyants. En Nouvelle-Zélande, le visiteur peut passer, en quelques heures de voiture, du paysage volcanique et lunaire du parc national de Tongariro aux interminables plages de sable doré.

La Nouvelle-Zélande et l'Australie ont toutes deux adopté avec enthousiasme le concept de parc national, choisissant de préserver leurs plus beaux sites et de protéger de vastes étendues de ce qui,

selon de nombreux voyageurs, constitue la plus belle région du monde pour la randonnée. Dans le parc national de Fiordland, en Nouvelle-Zélande, certains marcheront durant des heures dans des forêts grimpaient jusqu'à des fjords aux teintes sombres. D'autres exploreront le parc national de Kakadu, en Australie, et découvriront des marécages denses, des gorges plongeantes et des chutes d'eau.

Tout est grandiose ici, y compris les animaux qui y ont élu domicile. Les parcs exotiques permettent l'observation d'une faune exceptionnelle et éclectique. On pourra y rencontrer les amusants wombats, les crocodiles marins géants au dos strié, les raies manta aux lignes élégantes nageant dans les eaux turquoise... Les visiteurs peuvent observer les merveilles qui fourmillent dans le parc marin de la Grande Barrière de corail, fascinés par l'infinie variété du plus grand système de récifs de la planète. Quel que soit l'aspect de ces parcs qui vous attire, la beauté sauvage et presque écrasante des lieux ne manquera jamais de vous surprendre.

CARTE : ① Parc national de Nambung (Australie) ② Parc national de Tongariro (Nouvelle-Zélande) ③ Parc marin de la Grande Barrière de corail (Australie) ④ Parc national de Fiordland (Nouvelle-Zélande) ⑤ Parc national de Westland Tai Poutini (Nouvelle-Zélande) ⑥ Parc national de Kakadu (Australie) ⑦ Parc national de Nitmiluk (Australie)



NAMBUNG

Parc national, Australie ¹



Une journée dans le parc

Choisissez un sentier et promenez-vous parmi les Pinnacles, la principale curiosité de ce désert surnaturel. Ces concrétions calcaires jaillissent des dunes et peuvent atteindre 5,5 m de haut. Puis rejoignez la ville de Cervantes, pour profiter des plages situées en bordure du parc.



Situation

Sur la côte ouest du continent, au nord de Perth, la capitale de l'Australie-Occidentale.

S'y rendre

Suivez l'Indian Ocean Drive (Route 60) depuis Perth, et remontez la côte sur environ 190 km.

Des formations de calcaire appelées Pinnacles se dressent au milieu du sable, dans le parc national de Nambung, en Australie-Occidentale.

**Situation**

Dans le centre volcanique de l'île du Nord, en Nouvelle-Zélande, à environ 320 km au sud d'Auckland.

S'y rendre

Roulez pendant quatre heures vers le sud depuis Auckland, ou une heure et demie en partant de la paisible ville de Taupo.

À ne pas manquer

Grimpez le long du Tongariro Crossing, le sentier qui mène aux Emerald Lakes, des lacs étincelants devenus turquoise à cause d'un excès de minéraux provenant du cratère qui se dresse au-dessus d'eux.

Des volcans menaçants dominent le Tongariro, le plus ancien parc national de Nouvelle-Zélande.



TONGARIRO

Parc national, Nouvelle-Zélande ²

Tongariro – le premier parc national de Nouvelle-Zélande, et le quatrième du monde à avoir vu le jour – était tenu en si haute estime par les autochtones qu'ils en firent cadeau à la reine Victoria, pour qu'elle protège ce qu'ils considéraient comme une terre sacrée. Il est facile de comprendre comment la beauté spectaculaire du parc, ses contrastes vifs et très changeants, ont pu inspirer une telle vénération. Les trois volcans situés en son centre – Ruapehu, Tongariro et Ngauruhoe – bouillonnent et couvent depuis deux millions d'années. Ce paysage lunaire et escarpé, qui a servi de décor aux films de la trilogie du *Seigneur des anneaux*, offre aux randonneurs une série d'ascensions rocheuses, de bassins sulfureux, de cratères enneigés, et des points de vue sur les larges cônes qui dominent l'horizon. Long de 17 km, le Tongariro Crossing est l'une des randonnées d'un jour les plus appréciées du pays, et sans doute l'une des plus belles du monde. Si vous êtes téméraire, parcourez les 35 km du Northern Circuit. À travers des champs jonchés de rochers et d'épaisses forêts de hêtres, il vous amènera jusqu'aux marches de refuges confortables, d'où vous pourrez assister au coucher du soleil.

UNE JOURNÉE DANS LE PARC

Randonnez sur le Tongariro Crossing

Une visite du Tongariro serait incomplète sans une balade le long du Tongariro Crossing. Après avoir escaladé des collines couvertes d'éboulis et des cratères enneigés, vous découvrirez un panorama éblouissant, marqué par des volutes de vapeur soufrée et les joyaux scintillants des Emerald Lakes (lacs Émeraude).



LA GRANDE BARRIÈRE

Parc marin, Australie 3



Rien n'est plus beau que la Grande Barrière de corail vue du ciel. Le plus grand ensemble corallien du monde, qui commence vers l'île Lady Elliot et s'étire jusqu'en Papouasie-Nouvelle-Guinée, s'épanouit et scintille juste sous la surface turquoise. Il dessine dans la mer une fresque éblouissante, dont on ne peut saisir l'immensité qu'en la survolant. Toutefois, pour appréhender l'extraordinaire beauté qui attire chaque année des milliers de personnes, il vous faudra passer un certain temps la tête dans l'eau, au milieu de quelque 3 000 récifs. Atterrissez sur l'une des îles entourées de palétuviers qui parsèment l'ensemble corallien, et partez avec un bateau à fond de verre ou un voilier. Une plongée libre – ou avec bouteille et accompagnée d'un guide – vous amènera dans un paysage aquatique paisible et fragile, qui abrite environ 1 500 espèces de poissons tropicaux. Et si vous restez longtemps, vous pourrez peut-être apercevoir la silhouette sinueuse d'un requin de récif timide, un dugong (vache marine) mâchant des algues, les ailes sombres d'une élégante raie manta, ou une vieille tortue de mer portée par un léger courant sous-marin.

UNE JOURNÉE DANS LE PARC

Faites de la voile parmi les îles Whitsunday

Naviguez jusqu'à cet archipel australien, dont la majorité des îles forment le parc national, et rendez-vous au point de vue pour voir les eaux tourmaline tourner au-dessus du sable blanc. Après une plongée libre près des côtes, promenez-vous le long de la plage de silice de Whitehaven Beach.



**Situation**

Cet ensemble corallien s'étire sur 2100 km, le long de la côte du Queensland, en Australie.

S'y rendre

Des vols réguliers relient Hamilton Island à Brisbane, et des ferries partent de la côte.

À ne pas manquer

Le joyau de ce parc se trouve sous sa surface étincelante : faites une plongée libre ou en bouteille avec un guide, et passez du temps à explorer la richesse du récif.

***La Grande Barrière de corail**, au large des côtes du Queensland, est le plus grand système de récifs du monde.*





FIORDLAND

Parc national, Nouvelle-Zélande 4

Situé au sud-ouest de l'île du Sud, le Fiordland semble sorti de l'imagination d'un rêveur. C'est l'un des parcs les plus isolés de Nouvelle-Zélande. Mais c'est aussi l'un des plus époustouffants par ses vues spectaculaires, ses espaces sauvages intacts et ses vastes panoramas. Et ça vaut la peine d'y aller : la route de 240 km, qui mène de Te Anau aux rives du Milford Sound, serpente entre des lacs pittoresques et de splendides montagnes et offre des points de vue extraordinaires.

Le caractère exceptionnel de ce parc tient en partie au fait qu'il est façonné par l'eau : en 2 millions d'années, les glaciers ont sculpté les montagnes, créant une série de fjords sombres et de bras de mer tachés de noir par les tanins. Cet environnement exceptionnel a donné naissance à une pléiade étonnante de créatures – dont des dauphins (ci-dessus) – qui attirent les plongeurs téméraires dans les profondeurs troubles. Au-dessus, au bord de l'eau transparente et calme, la mousse prolifère dans la forêt de hêtres marbrée de lumière, transformant chaque son paisible en un monde à lui tout seul.

Le Milford Sound est une première escale idéale pour tout visiteur du Fiordland, car il offre les vues les plus emblématiques ▶

Le fjord de Milford Sound, au cœur du parc de Fiordland, en Nouvelle-Zélande.



du parc et constitue une base idéale pour partir à l'aventure. Vous pouvez faire une croisière de quelques heures ou d'un jour dans le fjord, sous le très imposant et très photographié Mitre Peak, qui dresse ses 1692 m au-dessus du niveau de la mer. Si le Milford Sound est le plus connu des bras de mer de Fiordland, d'autres, plus tranquilles, méritent tout autant d'être explorés. Pagayez dans le Doubtful Sound – avec un peu de chance, vous serez les seuls visiteurs. Ou faites une excursion en bateau jusqu'aux grottes de Te Anau, et voguez sous la voûte étoilée formée par des millions de vers luisants.

Pour les marcheurs, il n'y a pas de sentier plus impressionnant que le Milford Track, dans le parc de Fiordland. Cette randonnée de 53,5 km offre une vue panoramique sur les massifs qui encadrent les méandres des bras de mer.

À MOINS D'UNE JOURNÉE DE VOITURE

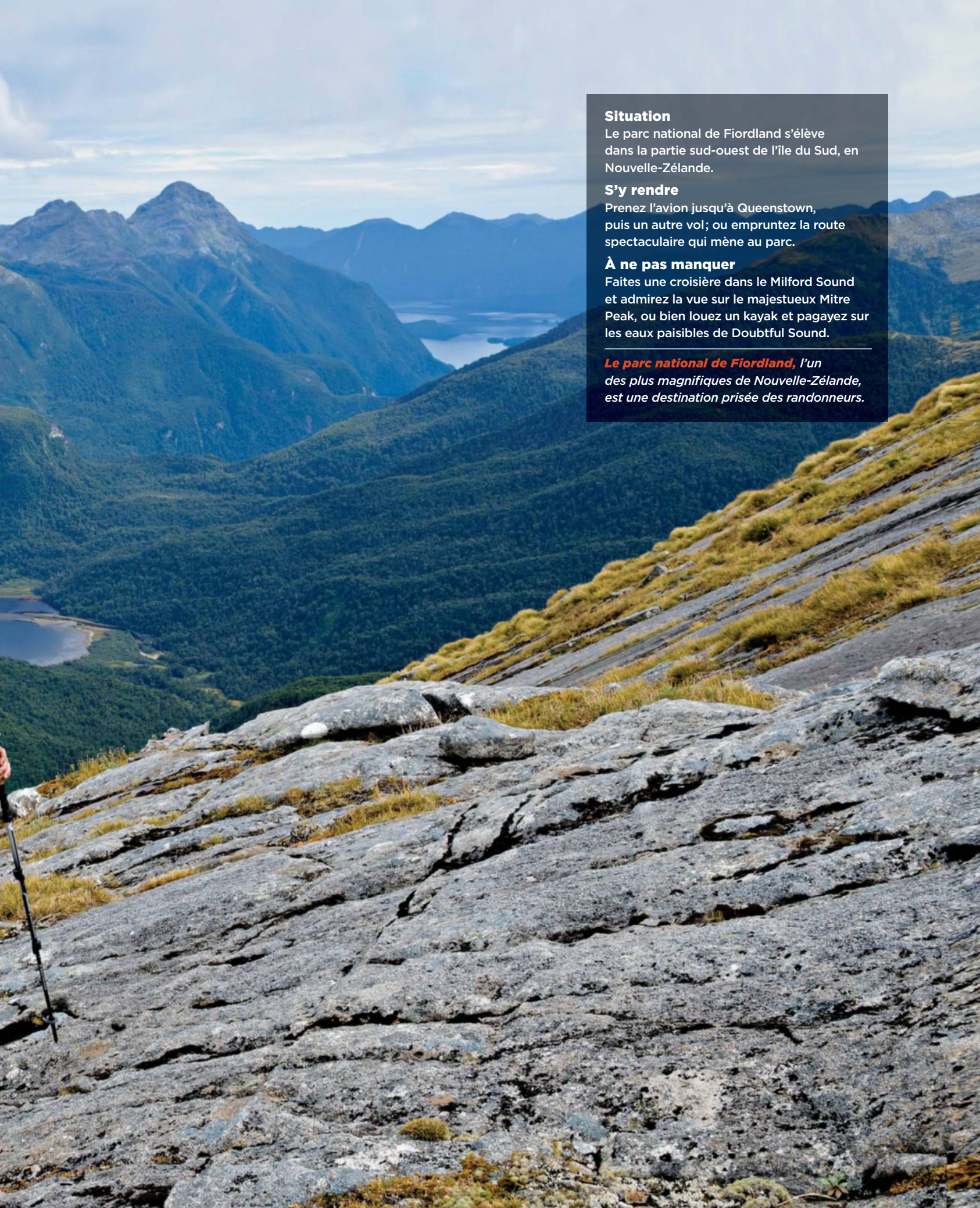
Parc national de Westland Tai Poutini ⁵



Une journée de route tortueuse au nord de Fiordland vous fera traverser les belles montagnes du parc national de Aoraki-Mont Cook jusqu'à la côte, dans l'ouest de l'île. Le parc

national de Westland Tai Poutini, qui s'étend des plages sauvages et venteuses aux anciens sommets enneigés des Alpes du Sud, offre aux curieux une diversité d'écosystèmes à explorer. Vous pouvez pagayer dans les eaux cristallines du lac Matheson, randonner dans d'épaisses forêts tropicales et des zones humides où vous verrez peut-être le kea, une espèce menacée (photo), ou parcourir deux des sites incroyables du parc : les glaciers Fox et Franz Josef. Leurs énormes langues glaciaires se déplacent à une vitesse incroyable – près de 1,5 m par an – et avancent jusque dans les plaines.





Situation

Le parc national de Fiordland s'élève dans la partie sud-ouest de l'île du Sud, en Nouvelle-Zélande.

S'y rendre

Prenez l'avion jusqu'à Queenstown, puis un autre vol; ou empruntez la route spectaculaire qui mène au parc.

À ne pas manquer

Faites une croisière dans le Milford Sound et admirez la vue sur le majestueux Mitre Peak, ou bien louez un kayak et payez sur les eaux paisibles de Doubtful Sound.

Le parc national de Fiordland, l'un des plus magnifiques de Nouvelle-Zélande, est une destination prisée des randonneurs.





KAKADU

Parc national, Australie ⁶


Le cœur sauvage et tropical du Kakadu bat au rythme des fluctuations de l'eau qui court dans ses veines. Ce parc de 20 000 km² – une superficie équivalente à près de la moitié de la Suisse – est le plus grand parc terrestre d'Australie. En pleine saison des pluies, il peut recueillir jusqu'à 1500 mm de précipitations, qui inondent alors les plaines littorales et les champs de pierres, les transformant en oasis. Cet afflux d'eau soudain favorise l'épanouissement de la vie – dont environ un quart des espèces de poissons du pays,

un tiers de ses espèces d'oiseaux, et les lotus en fleurs (à droite) qui parsèment les billabongs (bras morts des rivières). À Kakadu,

les amateurs de faune sauvage n'ont pas besoin de chercher longtemps pour apercevoir des jabirus d'Amérique aux pattes grêles, des volées de canaroes semipalmées ou des cacatoès rosabins aux couleurs vives. La splendeur de ce parc ne se limite pas à ses eaux stagnantes : le paysage passe des vasières aux terres rocailleuses, des bois aux plaines, offrant une variété infinie de panoramas à couper le souffle.

Les Aborigènes qui vivent ici depuis plus de 50 000 ans considèrent qu'il y a six saisons distinctes, chacune faisant ressortir un aspect ►

***Jim Jim Falls** est la plus grande cascade du parc national de Kakadu, dans le Territoire du Nord, en Australie.*



différent de la beauté sauvage du parc.

La culture aborigène est toujours visible : elle est présente dans tout le parc sous la forme de gravures rupestres bien conservées, dont les plus anciennes auraient quelque 20 000 ans.

Deux des attractions aquatiques les plus prisées du parc sont Jim Jim Falls et Twin Falls. Il faut un véhicule tout-terrain pour s'y rendre, mais nombre d'agences de voyage vous emmènent aux sentiers de randonnée et aux points d'observation au pied des chutes. Si vous visitez le parc, le billabong de Yellow Water est à voir absolument, surtout pour observer la profusion d'animaux sauvages. Les excursions en bateau à l'aube, au coucher du soleil ou à la nuit tombée permettent d'admirer les oiseaux de Kakadu, ainsi que le dos cuirassé de certains des plus grands crocodiles marins du monde.


À MOINS D'UNE JOURNÉE DE VOITURE


Parc national de Nitmiluk, Australie ⁷



À 30 km de la ville de Katherine, le parc de Nitmiluk (nom aborigène jawoyn inspiré par le vrombissement des cigales) partage certains des traits spectaculaires de Kakadu, comme

les termitières géantes (ci-dessus) et une série de treize gorges dont les eaux fraîches sont une tentation pour les randonneurs intrépides. Ces gorges sont entourées d'escarpements de grès qui se dressent à plus de 70 m, formant de paisibles oasis où les visiteurs peuvent échapper à la chaleur de l'après-midi, le temps d'une baignade ou d'un tour en canoë. La meilleure époque pour visiter les gorges est la saison sèche (d'avril à octobre environ) ; en effet, comme les crocodiles marins pénètrent dans la rivière à la saison des pluies, il est interdit de se baigner à cette période.





Situation

Le parc national de Kakadu s'étend dans le nord du Territoire du Nord, à quelque 160 km à l'ouest de Darwin, en Australie.

S'y rendre

Faites une excursion en autocar ou allez-y en voiture à partir de Darwin.

À ne pas manquer

Partez en croisière à l'aurore, au crépuscule ou encore à la nuit tombée, sur le billabong de Yellow Water, pour assister à la parade des animaux qui ont élu domicile à Kakadu.

Aventurez-vous au petit matin pour voir la brume se lever entre les niaoulis, dans le parc national de Kakadu.

Cinq parcs pour des séjours **sportifs**

Du VTT à l'alpinisme, ils donnent aux intrépides l'occasion de sortir des sentiers battus.



ABEL TASMAN



JOSHUA TREE



Le kayak

ABEL TASMAN (NOUVELLE-ZÉLANDE)

Le plus petit parc de l'île du Sud, en Nouvelle-Zélande, est le royaume de l'eau. Ses magnifiques lagons côtiers, ses criques rocheuses et ses plages dorées attirent environ 180 000 visiteurs par an. Le meilleur moyen de l'explorer est donc de sauter dans un kayak et de partir en balade sur les eaux clapotantes, pour atteindre des dizaines de plages isolées et de criques

charmantes où vous pourrez passer l'après-midi. Sautant de votre kayak, vous pourrez marcher sur le rivage sablonneux ou sur l'un des sentiers de randonnée. Les 51 km de l'Abel Tasman Coast Track permettent d'effectuer l'une des excursions côtières les plus spectaculaires de Nouvelle-Zélande. Reprenez ensuite votre kayak et payagez autour des affleurements rocheux qui parsèment la côte, en savourant les rayons du soleil.

Le VTT

JOSHUA TREE, CALIFORNIE (ÉTATS-UNIS)

Les altitudes changeantes des écosystèmes désertiques du Mojave et du Colorado se télescopent de façon spectaculaire dans le parc national de Joshua Tree, au sud de la Californie, connu pour ses emblématiques arbres de Josué. Ce parc de près de 3 000 km² comprend des dunes de sable ondulantes, des lits de lacs craquelés

et des rochers de granit hauts de 160 m à plus de 1500 m. L'un des moyens les plus originaux de découvrir ce parc est d'emprunter ses pistes cyclables cahoteuses. Des chemins de terre offrent un paysage varié de rocaillles arides et de pentes raides, riche en panoramas de carte postale. La boucle de Park Boulevard vous conduira à Keys View, à 1580 m d'altitude. Arrangez-vous pour y arriver à l'aube ou au crépuscule, pour pouvoir contempler les couleurs changeantes de l'immensité du désert.

parmi les attractions aquatiques les plus étonnantes du pays: un fjord d'eau douce où se reflètent les sommets dentelés environnants, et la cascade la plus haute de l'est de l'Amérique du Nord.

Les treks de plusieurs jours

CRADLE MOUNTAIN (AUSTRALIE)

Le parc national de Cradle Mountain-Lake St. Clair, situé dans la partie occidentale pluvieuse de la Tasmanie, donne l'occasion de faire l'une des plus belles randonnées de plusieurs jours

La randonnée glaciaire

VATNAJÖKULL (ISLANDE)

Le plus grand parc national d'Europe (il couvre quelque 13% de l'Islande) abrite certains des plus beaux sommets et des plus grands glaciers du pays, dont la calotte glaciaire bleue et blanche du Vatnajökull. Ce géant représente la plus volumineuse calotte glaciaire du monde après les pôles, et il attire les voyageurs audacieux qui veulent s'en approcher toujours plus près. Située dans le parc de Skaftafell, cette étendue accidentée



GROS-MORNE



CRADLE MOUNTAIN



VATNAJÖKULL

Le kayak de mer

GROS-MORNE, TERRE-NEUVE (CANADA)

Les sommets escarpés de Gros-Morne, à Terre-Neuve, invitent les voyageurs audacieux à escalader leurs pentes. Si les cimes ont assurément leurs charmes, il n'y a pas de meilleur moyen de les apprécier qu'en parcourant en kayak les rivières et les vastes fjords du parc. Le second parc du Canada atlantique par sa superficie compte

de l'hémisphère sud. En suivant l'Overland Track, les randonneurs intrépides peuvent réaliser un trek de 65 km à travers des forêts tropicales primaires ornées de mousse, des prairies alpines parsemées de fleurs et des pics dentelés. Le mont Ossa, à 1617 m d'altitude, est le point culminant de la Tasmanie. Ce parc immaculé abrite certains des plus grands marsupiaux carnivores du monde, dont l'emblématique diable de Tasmanie.

de glace et de rochers abrupts fournit l'occasion idéale d'enfiler des crampons pour faire une randonnée glaciaire accompagnée. Explorez des portions dentelées du glacier ou laissez-vous guider dans le bleu magique d'une grotte de glace. De là, faites une excursion jusqu'à la remarquable Svartifoss (Cascade noire) pour admirer un autre phénomène naturel: les colonnes de lave sombre qui luisent sous la chute d'eau jaillissante.

ABONNEZ-VOUS À L'OFFRE PASSION !



12 NUMÉROS PAR AN

Chaque mois, avec National Geographic, vivez une aventure humaine unique !



PRÈS DE
35%
DE RÉDUCTION*



5 HORS-SÉRIES PAR AN

Retrouvez les **qualités journalistiques et photographiques** de National Geographic à travers des **reportages exclusifs** et explorez une **thématique différente** à chaque numéro.

PROFITEZ DES AVANTAGES DE L'OFFRE LIBERTÉ



SERVICE GRATUIT

Vous bénéficiez d'un paiement fractionné sans frais supplémentaires.



SANS ENGAGEMENT

Vous êtes libre d'interrompre votre abonnement à tout moment par simple lettre ou appel.



SOUPLE

Vous n'avancez pas d'argent et vous réglez votre abonnement en douceur.



SIMPLE ET RAPIDE

Il vous suffira de renvoyer le mandat SEPA qui vous sera envoyé par courrier.

BON D'ABONNEMENT

Bulletin à compléter et à retourner sans affranchir à :
National Geographic - Libre réponse 91149 - Service Abonnements - 62069 Arras Cedex 09.

1 - JE CHOISIS MON OFFRE D'ABONNEMENT

☐ Je m'abonne à l'**OFFRE LIBERTÉ National Geographic + Hors-Séries** (17 n°s / an) pour **5^{€50}/mois** au lieu de 8^{€32}.

Je ne règle rien aujourd'hui, je recevrai l'autorisation de prélèvement à remplir par courrier. Je bénéficie ainsi d'un tarif plus avantageux, et je règle mon abonnement tout en douceur grâce au prélèvement automatique.

MEILLEURE OFFRE

☐ Je préfère m'abonner à l'**offre Comptant National Geographic + Hors-Séries** (1 an / 17 n°s) pour **75[€]** au lieu de 100[€].
Je règle mon abonnement ci-dessous.

☐ Je préfère m'abonner à **National Geographic seul** (1 an / 12 n°s) pour **48[€]** au lieu de 66[€].
Je règle mon abonnement ci-dessous.

2 - JE RENSEIGNE MES COORDONNÉES (OBLIGATOIRE**)

☐ Mme ☐ M (Civilité obligatoire)

Nom : _____

Prénom : _____

Adresse : _____

Code Postal : _____ Ville : _____

Merci de m'informer de la date de début et de fin de mon abonnement :

Tél. : _____
E-mail : _____

- ☐ Je souhaite être informé(e) des offres commerciales du groupe Prisma Media.
☐ Je souhaite être informé(e) des offres commerciales des partenaires du groupe Prisma Media.

3 - JE CHOISIS MON MODE DE RÈGLEMENT

Je règle mon abonnement par :

- ☐ Chèque bancaire à l'ordre de NATIONAL GEOGRAPHIC FRANCE
☐ Carte bancaire : (Visa ou Mastercard)

N° : _____

Date de validité : _____ Cryptogramme : _____

Signature obligatoire :



L'abonnement, c'est aussi sur : www.prismashop.nationalgeographic.fr

*Prix de vente au numéro. Pour l'option liberté, pour une durée minimum de 12 prélèvements. **A défaut, votre abonnement ne pourra être mis en place. Offre réservée aux nouveaux abonnés de France Métropolitaine. Délai de livraison du premier numéro: 4 semaines. Les informations recueillies font l'objet d'un traitement informatique à des fins d'abonnement à nos services de presse, de fidélisation et de prospection commerciale. Conformément à la loi informatique et Libertés du 6 janvier 1978 modifiée, vous disposez d'un droit d'accès, de modification, de rectification, de suppression et d'opposition au traitement des informations vous concernant. Pour exercer ces droits, il vous suffit de nous écrire en envoyant un e-mail ou un courrier à cl@prismamedia.com ou PRISMA MEDIA, Le Correspondant Informatique et Libertés, 13, rue Henri Barbusse - 92230 Gennevilliers. Si vous acceptez que ces informations soient transmises à des partenaires du Groupe Prisma Media, ceux-ci peuvent être situés hors de l'Union Européenne.

Index des voyages par pictogramme



Voyages culturels

Fuji-Hakone-Izu, Japon 77
Kakadu, Australie 120-123
Killarney, Irlande 64-67
Lushan, Chine 82-83
Masai Mara, Kenya 98-99
Mercantour, France 70-71
Sagarmatha, Népal 78-81
Snowdonia, pays de Galles 56-59
Tikal, Guatemala 42-43
Vallée de la Mort, Californie et Nevada, États-Unis 30-31
Volcans d'Hawaii, Hawaii, États-Unis 20-21



Randonnée et aventure

Ba Bê, Viet Nam 88-89
Banff, Alberta, Canada 14-17
Bromo-Tengger-Semeru, Indonésie 86-87
Canaima, Venezuela 48-49
Chutes Victoria, Zambie et Zimbabwe 95
Fiordland, Nouvelle-Zélande 116-119
Fuji-Hakone-Izu, Japon 77
Grand Canyon, Arizona, États-Unis 18
Grande Barrière de corail, Australie 114-115
Iguazú, Argentine et Brésil 37
Kakadu, Australie 120-123
Killarney, Irlande 64-67
Kruger, Afrique du Sud 96-97
Lacs de Plitvice, Croatie 60-61
Lushan, Chine 82-83
Manuel-Antonio, Costa Rica 44-47
Masai Mara, Kenya 98-99
Mercantour, France 70-71
Nambung, Australie 111
Namib-Naukluft, Namibie 104-105
Nordvest-Spitsbergen, Svalbard, Norvège 68-69
Olympique, État de Washington, États-Unis 28-29
Parc national suisse, Suisse 55
Sagarmatha, Népal 78-81
Serengeti, Tanzanie 100-103
Snowdonia, pays de Galles 56-59
Tikal, Guatemala 42-43
Tongariro, Nouvelle-Zélande 112-113
Torres del Paine, Chili 38-41
Vallée de la Mort, Californie et Nevada, États-Unis 30-31
Volcans d'Hawaii, Hawaii, États-Unis 20-21
Virachey, Cambodge 84-85
Wrangell-St. Elias, Alaska, États-Unis 13
Yellowstone, Wyoming, Idaho et Montana, États-Unis 24-27
Yosemite, Californie, États-Unis 22-23



Hébergement et camping

Banff, Alberta, Canada 14-17
Vallée de la Mort, Californie et Nevada, États-Unis 30-31
Fiordland, Nouvelle-Zélande 116-119
Fuji-Hakone-Izu, Japon 77
Grand Canyon, Arizona, États-Unis 18
Grande Barrière de corail, Australie 114-115

Kakadu, Australie 120-123
Killarney, Irlande 64-67
Kruger, Afrique du Sud 96-97
Masai Mara, Kenya 98-99
Olympique, État de Washington 28-29
Sagarmatha, Népal 78-81
Serengeti, Tanzanie 100-103
Snowdonia, pays de Galles 56-59
Tongariro, Nouvelle-Zélande 112-113
Torres del Paine, Chili 38-41
Vallée de la Mort, Californie et Nevada, États-Unis 30-31
Yellowstone, Wyoming, Idaho et Montana, États-Unis 24-27
Yosemite, Californie, États-Unis 22-23



Animaux de compagnie

Grand Canyon, Arizona, États-Unis 18
Killarney, Irlande 64-67
Snowdonia, pays de Galles 56-59
Yosemite, Californie, États-Unis 22-23



Circuit en voiture

Banff, Alberta, Canada 14-17
Fiordland, Nouvelle-Zélande 116-119
Grand Canyon, Arizona, États-Unis 18
Kakadu, Australie 120-123
Killarney, Irlande 64-67
Kruger, Afrique du Sud 96-97
Masai Mara, Kenya 98-99
Nambung, Australie 111
Namib-Naukluft, Namibie 104-105
Serengeti, Tanzanie 100-103
Parc national suisse, Suisse 55
Yellowstone, Wyoming, Idaho et Montana, États-Unis 24-27
Yosemite, Californie, États-Unis 22-23
Vallée de la Mort, Californie et Nevada, États-Unis 30-31
Volcans d'Hawaii, Hawaii, États-Unis 20-21



Observation de la faune

Ba Bê, Viet Nam 88-89
Banff, Alberta, Canada 14-17
Doñana, Espagne 62-63
Fiordland, Nouvelle-Zélande 116-119
Grande Barrière de corail, Australie 114-115
Kakadu, Australie 120-123
Killarney, Irlande 64-67
Kruger, Afrique du Sud 96-97
Lacs de Plitvice, Croatie 60-61
Manuel-Antonio, Costa Rica 44-47
Masai Mara, Kenya 98-99
Nambung, Australie 111
Nordvest-Spitsbergen, Svalbard, Norvège 68-69
Parc national suisse, Suisse 55
Serengeti, Tanzanie 100-103
Tikal, Guatemala 42-43
Torres del Paine, Chili 38-41
Virachey, Cambodge 84-85
Yellowstone, Wyoming, Idaho et Montana, États-Unis 24-27
Yosemite, Californie, États-Unis 22-23

Peut-il neiger dans le désert ?



CHAQUE TRIMESTRE

200 QUESTIONS
POUR TOUT COMPRENDRE

LES RÉPONSES LE 2 FÉVRIER DANS CE NOUVEAU NUMÉRO

- | | |
|-------------------|----------------------------------------------------|
| MONUMENTS | Peut-on voir le muraille de Chine depuis la lune ? |
| TRADITIONS | Le couscous est-il un patrimoine de l'humanité ? |
| NATURE | A qui appartiennent les volcans d'Auvergne ? |
| PASSÉ | A-t-on retrouvé le jardin d'Eden ? |



Credits photos : Norman/Alpaca/Aradia.fr

Se poser des questions, **Ca** fait avancer.

Crédits

Couverture: Tim Fitzharris / Minden Pictures; Niv Koren/Shutterstock; Robert Harding World Imagery/Alamy; jaroslava V/Shutterstock; **3**, Jerry Dodrill/Aurora Photos; **4-5**, Dietmar Temps/Shutterstock; **6-7**, David Kay/Shutterstock; **10-11**, Scott McGuire/Shutterstock; **13**, Frans Lanting/National Geographic Creative; **14-15**, Fortunato Gatto/NATURALIGHT/SIME; **15**, Peter Wey/Shutterstock; **16**, Paul Chesley/National Geographic Creative; **16-17**, Niv Koren/Shutterstock; **18-19**, Erik Harrison/Shutterstock; **20-21**, Steve and Donna O'Meara/National Geographic Creative; **22-23**, compassandcamera/iStockphoto; **24-25**, lightpix/iStockphoto; **25**, surfr10132/iStockphoto; **26**, Keneva Photography/Shutterstock; **26-27**, angeal/iStockphoto; **28-29**, 2009fotofriends/Shutterstock; **30-31**, Doug Lemke/iStockphoto; **32** (G), gsbarclay/iStockphoto; **32** (D), silky/Shutterstock; **32-33**, Calvin Chan/Shutterstock; **33** (G), Tomalu/Getty Images; **33** (D), Ximonic, Simo Räsänen/Wikimedia Commons; **34-35**, Pietro Canali/SIME; **37**, Matt Naylor/iStockphoto; **38-39**, Fridmar Damm/SIME; **39**, Ekaterina Pokrovsky/Shutterstock; **40**, meunierd/Shutterstock; **40-41**, Pichugin Dmitry/Shutterstock; **42-43**, Otis Imboden/National Geographic Creative; **44-45**, Russell Kord/Alamy; **45**, Eduardo Rivero/Shutterstock; **46**, Dmitriy Bryndin/Shutterstock; **46-47**, bryndin/iStockphoto; **48-49**, Alice Nerr/Shutterstock; **50** (G), Tyson Fisher/National Geographic Your Shot; **50** (D), Dan Hanscom/Shutterstock; **50-51**, Nokuro/Shutterstock; **51** (G), wamp/iStockphoto; **51** (D), Anna Morgan/Shutterstock; **52-53**, Stefano Amantini/SIME; **55**, Tim Graham/Corbis; **56-57**, Matt Gibson/Shutterstock; **57**, Matt Gibson/iStockphoto; **58**, Radius Images/Alamy; **58-59**, Chris Hepburn/iStockphoto; **60-61**, rognar/iStockphoto; **62-63**, age fotostock/Alamy; **64-65**, Patryk Kosmider/Shutterstock; **65**, age fotostock/Alamy; **66**, Patryk Kosmider/Shutterstock; **66-67**, Blaine Harrington III/Alamy; **68-69**, Andrew Stewart/4Corners/SIME; **70-71**, Radu Razvan/Shutterstock;

72 (G), nagelestock.com/Alamy; **72** (D), alantobey/iStockphoto; **72-73**, Undivided/Shutterstock; **73** (G), Mirages.nl/Shutterstock; **73** (D), kravka/Shutterstock; **74-75**, Robert Harding World Imagery/Alamy; **77**, Hitoschi Sato/SIME; **78-79**, Daniel Prudek/Shutterstock; **79**, Grant Dixon/Hedgehog House/Minden Pictures/National Geographic Creative; **80**, Gelia/iStockphoto; **80-81**, hadynyah/iStockphoto; **82-83**, Zoonar GmbH/Alamy; **84-85**, Piotr Naskrecki/Minden Pictures/Getty Images; **86-87**, Michele Falzone/JAI/Corbis; **88-89**, Galyna Andrushko/Shutterstock; **90** (G), ntn/iStockphoto; **90** (D), Donar Reiskoffer/Wikimedia Commons; **90-91**, Steven Castro/Shutterstock; **91** (G), Art Wolfe/Getty Images; **91** (D), keithwheat/iStockphoto; **92-93**, Pal Teravagimov/Shutterstock; **95**, Paul Murtagh/Shutterstock; **96-97**, jaroslava V/Shutterstock; **98-99**, Frans Lanting/National Geographic Creative; **100-101**, Michael Nichols/National Geographic Creative; **101**, moizhusein/Shutterstock; **102**, Graeme Shannon/Shutterstock; **102-103**, Frans Lanting/National Geographic Creative; **104-105**, Frans Lanting/National Geographic Creative; **106** (G), RONSAN4D/iStockphoto; **106** (D), Pgiam/iStockphoto; **106-107**, javarman/Shutterstock; **107** (G), Ryan M. Bolton/Shutterstock; **107** (D), Richard Susanto/Shutterstock; **108-109**, Riccardo Spila/SIME; **111**, Misty Norman; **112-113**, Stuart Franklin; **114-115**, mevans/iStockphoto; **116-117**, Cultura Travel/Ben Pipe Photography/Getty Images; **117**, Annie Griffiths/National Geographic Creative; **118**, LazingBee/iStockphoto; **118-119**, Grant Dixon/Lonely Planet Images/Getty Images; **120-121**, Steve Parish/Steve Parish Publishing/Corbis; **121**, BeyondImages/iStockphoto; **122**, Piotr Gatlik/Shutterstock; **122-123**, Ocean/Corbis; **124** (G), xc/Shutterstock; **124** (D), Aneta Waberska/Shutterstock; **124-125**, jwebb/iStockphoto; **125** (G), Grant Dixon/Lonely Planet Images/Getty Images; **125** (D), Jules_Kitano/Shutterstock.

Les plus beaux parcs nationaux du monde



NATIONAL GEOGRAPHIC

National Geographic Society est enregistrée à Washington, D.C., comme organisation scientifique et éducative à but non lucratif dont la vocation est « d'augmenter et de diffuser les connaissances géographiques ». Depuis 1888, la Society a soutenu plus de 9000 expéditions et projets de recherche.

Jean-Pierre Vrignaud, RÉDACTEUR EN CHEF

Catherine Ritchie, RÉDACTRICE EN CHEF ADJOINTE

Elsa Bonhomme, DIRECTRICE ARTISTIQUE

Hélène Verger, MAQUETTISTE

Bénédicte Nansot, Christine Seassau,

SECRÉTAIRES DE RÉDACTION

Emanuela Ascoli, ICONOGRAPHE

Nadège Lucas, ASSISTANTE DE LA RÉDACTION

Béatrice Bocard, Jean-François Chaix,

TRADUCTEURS

DIRECTRICE EXÉCUTIVE PÔLE PREMIUM

Gwendoline Michaelis

MARKETING ET BUSINESS DÉVELOPPEMENT

Directrice : Julie Le Floch

Chef de groupe : Hélène Coin

DIFFUSION

Directeur Commercial Réseau : Serge Hayek

(01 73 05 64 71)

Directeur des Ventes : Bruno Recurt

(01 73 05 56 76)

Directeur Marketing Client : Laurent Grolée

(01 73 05 60 25)

Directeur Marketing Études et Communication

Charles Jouvin (01 73 05 53 28)

FABRICATION

Stéphane Roussiès, Mélanie Moitié

Imprimé en Pologne

LSC Communications Europe,

ul. Obr. Modlina 11, 30-733 Kraków, Poland

SERVICE ABONNEMENTS

National Geographic France et DOM TOM

62 066 Arras Cedex 09. Tél. : 0 811 23 22 21

www.prismashop.nationalgeographic.fr

Dépôt légal : février 2017

Diffusion : Presstalis. ISSN 1297-1715.

Commission paritaire : 1214 K 79161

VENTE AU NUMÉRO ET CONSULTATION :

Tél. : 0 811 23 22 21

(prix d'une communication locale)

PUBLICITÉ

Directeur exécutif Prisma Media Solutions

Philipp Schmidt (01 73 05 51 88)

Directrice déléguée PMS Premium

Thierry Dauré (01 73 05 64 49)

Directeur de publicité

Arnaud Maillard (01 73 05 49 81)

Responsables de clientèle

Evelyne Allain Tholy (01 73 05 64 24)

Karine Azoulay (01 73 05 69 80)

Sabine Zimmermann (01 73 05 64 69)

Directrice de publicité

Secteur Automobile et Luxe

Dominique Bellanger (01 73 05 45 28)

Responsable Back Office

Céline Baudé (01 73 05 64 67)

Responsable exécution

Laurence Prêtre (01 73 05 64 94)

Assistante commerciale

Corinne Prod'homme (01 73 05 64 50)

ABONNEMENT AU MAGAZINE

France : 1 an - 12 numéros : 59 €

France : 1 an - 12 numéros + hors-séries : 87 €

Belgique : 1 an - 12 numéros : 56 €

Suisse : 14 mois - 14 numéros : 79 CHF

(Suisse et Belgique : offre valable pour

un premier abonnement)

Canada : 1 an - 12 numéros : 73 CAN\$

La rédaction du magazine n'est pas responsable de la perte ou détérioration des textes ou photographies qui lui sont adressés pour appréciation. La reproduction, même partielle, de tout matériel publié dans le magazine est interdite. Tous les prix indiqués dans les pages sont donnés à titre indicatif.

Licence de

NATIONAL GEOGRAPHIC PARTNERS

Magazine mensuel édité par :

NG France

Siège social

13, rue Henri-Barbusse,

92624 Gennevilliers CEDEX

Société en Nom Collectif au capital

de 5 892 154,52 €

Ses principaux associés sont

PRISMA MEDIA et VIVIA

ROLF HEINZ

Directeur de la publication, Gérant

13, rue Henri-Barbusse,

92624 Gennevilliers Cedex

Tél. : 01 73 05 60 96

Fax : 01 73 05 65 51



PRODUCED BY THE NATIONAL GEOGRAPHIC SOCIETY. 1145 17th Street N.W. Washington, D.C. 20036-4688 U.S.A.

Gary E. Knell, President and Chief Executive Officer

John M. Fahey, Chairman of the Board

Declan Moore, Executive Vice President ;

President, Publishing and Travel

Melina Gerosa Bellows, Executive Vice President ;

Chief Creative Officer, Books, Kids, and Family

STAFF FOR THIS PUBLICATION

Hector Sierra, Senior Vice President and General Manager

Janet Goldstein, Senior Vice President and Editorial Director

John MacKethan,

Vice President, Retail Sales and Special Editions

Matthew Moore, International Retail Sales Manager

Jonathan Halling, Creative Director

Marianne R. Koszorus, Design Director

R. Gary Colbert, Production Director

Jennifer A. Thornton, Director of Managing Editorial

Susan S. Blair, Director of Photography

Bridget A. English, Editor

Kate J. Armstrong, Project Editor & Writer

Elisa Gibson, Art Director

Charles Kogod, Illustrations Editor

Linda Makarov, Designer

Carl Mehler, Director of Maps

Marshall Kiker, Associate Managing Editor

Judith Klein, Production Editor

Lisa A. Walker, Production Manager

Galen Young, Illustrations Specialist

Robert L. Barr, Manager, Production Services

Rahsaan Jackson, Imaging

Katie Olsen, Design Assistant

TIME HOME ENTERTAINMENT

Jim Childs, Publisher

Steven Sandomato,

Vice President, Business Development & Strategy

Carol Pittard, Executive Director, Marketing Services

Tom Mifsud, Executive Director, Retail & Special Sales

Joy Butts, Executive Publishing Director

Laura Adam, Director, Bookazine Development & Marketing

Megan Pearlman, Associate Publishing Director

Helen Wan, Assistant General Counsel

Ilene Schreider, Assistant Director, Special Sales

Susan Chodakiewicz, Senior Book Production Manager

Stephanie Braga, Brand Manager

Alex Voznesenskiy, Associate Prepress Manager

Stephen Koepp, Editorial Director

Roe D'Angelo, Senior Editor

Rina Bander, Copy Chief

Anne-Michelle Gallero, Design Manager

Gina Scauzillo, Editorial Operations

Special thanks : Katherine Barnett, Brad Beatson,

Jeremy Bloon, Dana Campolattaro, Rose Cirrincione,

Natalie Ebel, Assu Etsubneh, Mariana Evans, Christine Font,

Susan Hettelman, Hillary Hirsch, David Kahn, Amy Mangus,

Kimberly Marshall, Nina Mistry, Vandana Patel, Dave Rozzelle,

Ricardo Santiago, Adriana Tierno, Vanessa Wu

Copyright © 2017 National Geographic Society. All rights reserved.

National Geographic and Yellow Border : Registered trademarks ®

Marcas Registradas. National Geographic assumes no responsibility for unsolicited materials.

Les guides National Geographic se renouvellent !

NOUVEAU !

+ visuels et + pratiques :
+ 8 pages de photographies



Des guides complets :

- ▣ des cartes et plans détaillés
- ▣ des conseils de promenades et itinéraires
- ▣ l'histoire du pays, sa culture, son patrimoine

▣ et toujours des adresses
actualisées en temps réel



Retrouvez nos meilleures adresses d'hôtels et de restaurants directement en ligne !

Découvrez en librairie
nos 50 destinations, à partir de 14€95

En partenariat avec  **tripadvisor®**
la plus grande communauté de voyageurs au monde.

LEXUS
CT 200h
SPORT ÉDITION

LE LUXE VERSION
HYBRIDE



299€/MOIS⁽¹⁾

SANS APPORT

SANS CONDITION DE REPRISE

LOA* 49 MOIS, 49 loyers de 299€ TTC.

Montant total dû en cas d'acquisition : 26 261€ TTC.



UN CRÉDIT VOUS ENGAGE ET DOIT ÊTRE REMBOURSÉ. VÉRIFIEZ VOS CAPACITÉS DE REMBOURSEMENT AVANT DE VOUS ENGAGER.

Consommations (L/100 km) et émissions de CO₂ (g/km) en cycle mixte de 3,6 à 4,1 et de 82 à 94. Données homologuées CE.

* LOA : Location avec option d'achat. (1) Exemple pour une Lexus CT 200h neuve au prix exceptionnel de 24 890 €, remise de 3 800 € déduite. LOA* 49 mois, 49 loyers de 299 €/mois hors assurances facultatives. Option d'achat : 11 610 € dans la limite de 49 mois & 40 000 km. Montant total dû en cas d'acquisition : 26 261 €. Assurance de personnes facultative à partir de 27,38 €/mois en sus de votre loyer, soit 1 341,62 € sur la durée totale du prêt. Modèle présenté : Lexus CT 200h SPORT Édition neuve au prix exceptionnel de 26 890 €, remise de 3 800 € déduite. LOA* 49 mois, 49 loyers de 339 €/mois hors assurances facultatives. Option d'achat : 11 750 € dans la limite de 49 mois & 40 000 km. Montant total dû en cas d'acquisition : 28 361 €. Assurance de personnes facultative à partir de 29,58 €/mois en sus de votre loyer, soit 1 449,42 € sur la durée totale du prêt. Offre réservée aux particuliers, valable jusqu'au 28 février 2017 chez les distributeurs Lexus participants portant sur le tarif en vigueur au jour de la souscription du contrat. En fin de contrat, restitution du véhicule dans votre concession avec paiement des frais de remise en état standard et des éventuels kilomètres excédentaires. Sous réserve d'acceptation par TOYOTA FRANCE FINANCEMENT, 36 bd de la République 92423 Vaucresson, RCS 412 653 180 - n° ORIAS 07 005 419 consultable sur www.orias.fr.